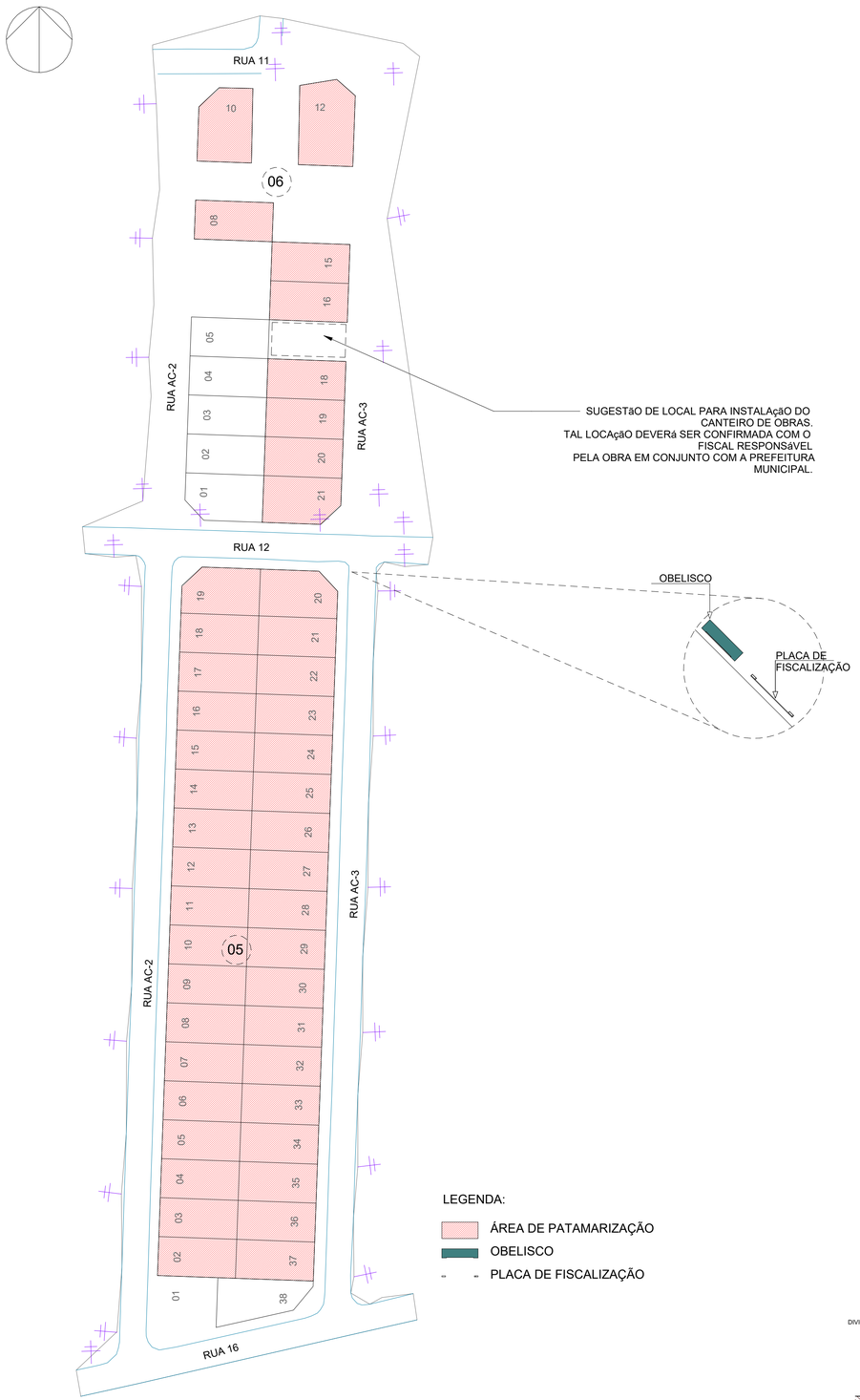

LEGENDA:

- ÁREA DE PATAMARIZAÇÃO
- OBELISCO
- PLACA DE FISCALIZAÇÃO

1 PLANTA DE SITUAÇÃO

ESCALA - 1 : 750

ÁREA DE RAMPA		
QUADRA E LOTE	NOME AMBIENTE	ÁREA
QD.05, LT.02	RAMPA	6,00 m²
QD.05, LT.03	RAMPA	6,00 m²
QD.05, LT.04	RAMPA	6,00 m²
QD.05, LT.05	RAMPA	6,00 m²
QD.05, LT.06	RAMPA	6,00 m²
QD.05, LT.07	RAMPA	6,00 m²
QD.05, LT.08	RAMPA	6,00 m²
QD.05, LT.09	RAMPA	6,00 m²
QD.05, LT.10	RAMPA	6,00 m²
QD.05, LT.11	RAMPA	6,00 m²
QD.05, LT.12	RAMPA	6,00 m²
QD.05, LT.13	RAMPA	6,00 m²
QD.05, LT.14	RAMPA	6,00 m²
QD.05, LT.15	RAMPA	6,00 m²
QD.05, LT.16	RAMPA	6,00 m²
QD.05, LT.17	RAMPA	6,00 m²
QD.05, LT.18	RAMPA	6,00 m²
QD.05, LT.19	RAMPA	6,00 m²
QD.05, LT.20	RAMPA	6,00 m²
QD.05, LT.21	RAMPA	6,00 m²
QD.05, LT.22	RAMPA	6,00 m²
QD.05, LT.23	RAMPA	6,00 m²
QD.05, LT.24	RAMPA	6,00 m²
QD.05, LT.25	RAMPA	6,00 m²
QD.05, LT.26	RAMPA	6,00 m²
QD.05, LT.27	RAMPA	6,00 m²
QD.05, LT.28	RAMPA	6,00 m²
QD.05, LT.29	RAMPA	6,00 m²
QD.05, LT.30	RAMPA	6,00 m²
QD.05, LT.31	RAMPA	6,00 m²
QD.05, LT.32	RAMPA	6,00 m²
QD.05, LT.33	RAMPA	6,00 m²
QD.05, LT.34	RAMPA	6,00 m²
QD.05, LT.35	RAMPA	6,00 m²
QD.05, LT.36	RAMPA	6,00 m²
QD.05, LT.37	RAMPA	6,00 m²
QD.06, LT.08	RAMPA	6,00 m²
QD.06, LT.10	RAMPA	8,92 m²
QD.06, LT.12	RAMPA	9,08 m²
QD.06, LT.15	RAMPA	6,00 m²
QD.06, LT.16	RAMPA	6,00 m²
QD.06, LT.18	RAMPA	6,00 m²
QD.06, LT.19	RAMPA	6,00 m²
QD.06, LT.20	RAMPA	6,00 m²
QD.06, LT.21	RAMPA	6,00 m²
Total geral		275,93 m²

ÁREA DE GRAMA RECUO FRONTAL		
QUADRA E LOTE	NOME AMBIENTE	ÁREA
QD.05, LT.02	GRAMA, RECUO FRONTAL	50,45 m²
QD.05, LT.03	GRAMA, RECUO FRONTAL	50,45 m²
QD.05, LT.04	GRAMA, RECUO FRONTAL	50,45 m²
QD.05, LT.05	GRAMA, RECUO FRONTAL	50,45 m²
QD.05, LT.06	GRAMA, RECUO FRONTAL	50,45 m²
QD.05, LT.07	GRAMA, RECUO FRONTAL	50,45 m²
QD.05, LT.08	GRAMA, RECUO FRONTAL	50,45 m²
QD.05, LT.09	GRAMA, RECUO FRONTAL	50,45 m²
QD.05, LT.10	GRAMA, RECUO FRONTAL	50,45 m²
QD.05, LT.11	GRAMA, RECUO FRONTAL	50,45 m²
QD.05, LT.12	GRAMA, RECUO FRONTAL	50,45 m²
QD.05, LT.13	GRAMA, RECUO FRONTAL	50,45 m²
QD.05, LT.14	GRAMA, RECUO FRONTAL	50,45 m²
QD.05, LT.15	GRAMA, RECUO FRONTAL	50,45 m²
QD.05, LT.16	GRAMA, RECUO FRONTAL	50,45 m²
QD.05, LT.17	GRAMA, RECUO FRONTAL	50,45 m²
QD.05, LT.18	GRAMA, RECUO FRONTAL	50,45 m²
QD.05, LT.19	GRAMA, RECUO FRONTAL	50,70 m²
QD.05, LT.20	GRAMA, RECUO FRONTAL	48,70 m²
QD.05, LT.21	GRAMA, RECUO FRONTAL	50,45 m²
QD.05, LT.22	GRAMA, RECUO FRONTAL	50,45 m²
QD.05, LT.23	GRAMA, RECUO FRONTAL	50,45 m²
QD.05, LT.24	GRAMA, RECUO FRONTAL	50,45 m²
QD.05, LT.25	GRAMA, RECUO FRONTAL	50,45 m²
QD.05, LT.26	GRAMA, RECUO FRONTAL	50,45 m²
QD.05, LT.27	GRAMA, RECUO FRONTAL	50,45 m²
QD.05, LT.28	GRAMA, RECUO FRONTAL	50,45 m²
QD.05, LT.29	GRAMA, RECUO FRONTAL	50,45 m²
QD.05, LT.30	GRAMA, RECUO FRONTAL	50,45 m²
QD.05, LT.31	GRAMA, RECUO FRONTAL	50,45 m²
QD.05, LT.32	GRAMA, RECUO FRONTAL	50,45 m²
QD.05, LT.33	GRAMA, RECUO FRONTAL	50,45 m²
QD.05, LT.34	GRAMA, RECUO FRONTAL	50,45 m²
QD.05, LT.35	GRAMA, RECUO FRONTAL	50,45 m²
QD.05, LT.36	GRAMA, RECUO FRONTAL	50,45 m²
QD.05, LT.37	GRAMA, RECUO FRONTAL	50,45 m²
QD.06, LT.08	GRAMA, RECUO FRONTAL	50,45 m²
QD.06, LT.10	GRAMA, RECUO FRONTAL	88,50 m²
QD.06, LT.12	GRAMA, RECUO FRONTAL	96,17 m²
QD.06, LT.15	GRAMA, RECUO FRONTAL	44,00 m²
QD.06, LT.16	GRAMA, RECUO FRONTAL	50,45 m²
QD.06, LT.18	GRAMA, RECUO FRONTAL	50,45 m²
QD.06, LT.19	GRAMA, RECUO FRONTAL	50,45 m²
QD.06, LT.20	GRAMA, RECUO FRONTAL	50,45 m²
QD.06, LT.21	GRAMA, RECUO FRONTAL	48,70 m²
Total geral		2344,40 m²

QUANTITATIVO DO GUARDA-CORPO EM CONCRETO			
LOTE E QUADRA	ALTURA DO GUARDA-CORPO	COMPRIMENTO	ÁREA (M²)

ÁREA DE GRAMA TALUDE		
QUADRA E LOTE	NOME AMBIENTE	ÁREA
QD.05, LT.02	TALUDE, GRAMA	45,00 m²
QD.05, LT.03	TALUDE, GRAMA	45,00 m²
QD.05, LT.04	TALUDE, GRAMA	46,80 m²
QD.05, LT.05	TALUDE, GRAMA	46,00 m²
QD.05, LT.06	TALUDE, GRAMA	47,80 m²
QD.05, LT.07	TALUDE, GRAMA	50,05 m²
QD.05, LT.08	TALUDE, GRAMA	50,05 m²
QD.05, LT.09	TALUDE, GRAMA	50,05 m²
QD.05, LT.10	TALUDE, GRAMA	48,25 m²
QD.05, LT.11	TALUDE, GRAMA	49,25 m²
QD.05, LT.12	TALUDE, GRAMA	49,25 m²
QD.05, LT.13	TALUDE, GRAMA	51,25 m²
QD.05, LT.14	TALUDE, GRAMA	51,25 m²
QD.05, LT.15	TALUDE, GRAMA	48,46 m²
QD.05, LT.16	TALUDE, GRAMA	44,76 m²
QD.05, LT.17	TALUDE, GRAMA	43,32 m²
QD.05, LT.18	TALUDE, GRAMA	41,75 m²
QD.05, LT.19	TALUDE, GRAMA	47,27 m²
QD.05, LT.20	TALUDE, GRAMA	26,05 m²
QD.05, LT.21	TALUDE, GRAMA	25,86 m²
QD.05, LT.22	TALUDE, GRAMA	25,86 m²
QD.05, LT.23	TALUDE, GRAMA	25,99 m²
QD.05, LT.24	TALUDE, GRAMA	27,18 m²
QD.05, LT.25	TALUDE, GRAMA	28,05 m²
QD.05, LT.26	TALUDE, GRAMA	27,78 m²
QD.05, LT.27	TALUDE, GRAMA	29,98 m²
QD.05, LT.28	TALUDE, GRAMA	30,17 m²
QD.05, LT.29	TALUDE, GRAMA	28,98 m²
QD.05, LT.30	TALUDE, GRAMA	28,80 m²
QD.05, LT.31	TALUDE, GRAMA	27,67 m²
QD.05, LT.32	TALUDE, GRAMA	28,38 m²
QD.05, LT.33	TALUDE, GRAMA	29,38 m²
QD.05, LT.34	TALUDE, GRAMA	29,00 m²
QD.05, LT.35	TALUDE, GRAMA	29,60 m²
QD.05, LT.36	TALUDE, GRAMA	29,00 m²
QD.05, LT.37	TALUDE, GRAMA	29,00 m²
QD.06, LT.08	TALUDE, GRAMA	64,00 m²
QD.06, LT.10	TALUDE, GRAMA	34,01 m²
QD.06, LT.12	TALUDE, GRAMA	53,38 m²
QD.06, LT.15	TALUDE, GRAMA	40,14 m²
QD.06, LT.16	TALUDE, GRAMA	36,71 m²
QD.06, LT.18	TALUDE, GRAMA	25,28 m²
QD.06, LT.19	TALUDE, GRAMA	24,73 m²
QD.06, LT.20	TALUDE, GRAMA	24,67 m²
QD.06, LT.21	TALUDE, GRAMA	28,27 m²
Total geral		1693,53 m²

TABELA DE TOPOGRAFIA			
QUADRA E LOTE	CORTAR	PREENCHER	CORTE/PREENCHIMENTO DE REDE
QD.05, LT.02	0,00 m³	166,05 m³	166,05 m³
QD.05, LT.03	0,00 m³	174,79 m³	174,79 m³
QD.05, LT.04	0,00 m³	181,76 m³	181,76 m³
QD.05, LT.05	0,00 m³	174,72 m³	174,72 m³
QD.05, LT.06	0,00 m³	184,71 m³	184,71 m³
QD.05, LT.07	0,00 m³	194,46 m³	194,46 m³
QD.05, LT.08	0,00 m³	201,01 m³	201,01 m³
QD.05, LT.09	0,00 m³	205,41 m³	205,41 m³
QD.05, LT.10	0,00 m³	182,53 m³	182,53 m³
QD.05, LT.11	0,00 m³	189,97 m³	189,97 m³
QD.05, LT.12	0,00 m³	158,14 m³	158,13 m³
QD.05, LT.13	0,00 m³	171,86 m³	171,86 m³
QD.05, LT.14	0,03 m³	181,24 m³	181,21 m³
QD.05, LT.15	0,00 m³	177,46 m³	177,46 m³
QD.05, LT.16	0,00 m³	158,73 m³	158,73 m³
QD.05, LT.17	0,00 m³	162,74 m³	162,74 m³
QD.05, LT.18	0,00 m³	171,21 m³	171,21 m³
QD.05, LT.19	0,00 m³	163,56 m³	163,56 m³
QD.05, LT.20	6,28 m³	12,41 m³	6,13 m³
QD.05, LT.21	4,39 m³	26,04 m³	21,66 m³
QD.05, LT.22	6,98 m³	16,69 m³	9,71 m³
QD.05, LT.23	10,84 m³	14,07 m³	3,23 m³
QD.05, LT.24	16,13 m³	7,48 m³	-8,65 m³
QD.05, LT.25	20,81 m³	4,48 m³	-16,33 m³
QD.05, LT.26	22,06 m³	2,32 m³	-19,73 m³
QD.05, LT.27	28,79 m³	1,46 m³	-27,33 m³
QD.05, LT.28	26,59 m³	3,50 m³	-23,08 m³
QD.05, LT.29	20,55 m³	6,39 m³	-14,15 m³
QD.05, LT.30	19,15 m³	5,41 m³	-13,74 m³
QD.05, LT.31	14,04 m³	9,42 m³	-4,63 m³
QD.05, LT.32	16,75 m³	10,51 m³	-6,24 m³
QD.05, LT.33	23,75 m³	4,37 m³	-19,38 m³
QD.05, LT.34	24,86 m³	3,83 m³	-21,03 m³
QD.05, LT.35	27,82 m³	2,58 m³	-25,24 m³
QD.05, LT.36	24,43 m³	2,54 m³	-21,89 m³
QD.05, LT.37	22,85 m³	2,60 m³	-20,25 m³
QD.06, LT.08	0,00 m³	131,32 m³	131,32 m³
QD.06, LT.10	33,45 m³	39,43 m³	5,98 m³
QD.06, LT.15	0,35 m³	119,09 m³	118,74 m³
QD.06, LT.16	0,00 m³	94,78 m³	94,78 m³
QD.06, LT.18	4,11 m³	38,34 m³	34,22 m³
QD.06, LT.19	11,05 m³	25,82 m³	14,77 m³
QD.06, LT.20	13,50 m³	26,26 m³	12,76 m³
QD.06, LT.21	11,77 m³	36,38 m³	24,61 m³
Total geral	411,33 m³	3847,89 m³	3436,57 m³

TABELA DE CERCA EM MADEIRA COM 9 FIOS DE ARAME FARPADO		
MATERIAL	ALTURA DO GUARDA-CORPO	COMPRIMENTO
CERCA EM MADEIRA ROLIÇA H1,70M COM 9 FIOS DE ARAME FARPADO	1,70	832,78
Total geral		832,78

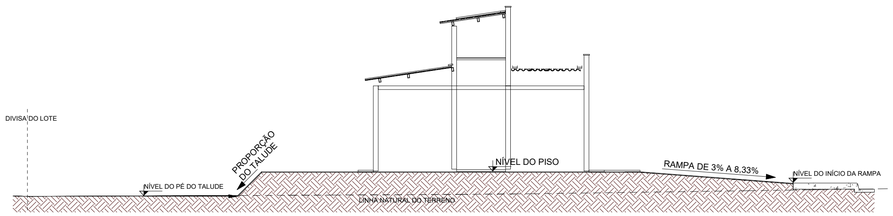

2 CORTE ESQUEMÁTICO CASA UNIVERSAL

ESCALA - 1 : 100

NOTA 1: O TERRENO DO RECUO FRONTAL DE GRAMA DEVERÁ SER NIVELADO EM CONFORMIDADE COM O NÍVEL DA CALÇADA E DO PLATÔ DA CASA.

NOTA 2:

PATAMARIZAÇÃO

_ O PROJETO DE PATAMARIZAÇÃO FOI EXECUTANDO COM BASE NO LEVANTAMENTO TOPOGRÁFICO REALIZADO PELO TECNÓLOGO EM AGRIMENSURA CLÁUDIO CARDON, SOBRE ART Nº 1020220218990.

ARRIMOS

_ O DETALHAMENTO DOS MUROS DE ARRIMO ENCONTRA-SE NO PROJETO ESTRUTURAL.

TALUDES

_ DEVERÁ SER PREVISTO SISTEMA DE DRENAGEM DOS TALUDES.
_ O TALUDE E 1M EM SEU ENTORNO DEVERÁ SER REVESTIDO DE COBERTURA VEGETAL.

CALÇADAS

_ O DETALHAMENTO DAS CALÇADAS ENCONTRA-SE NO PROJETO PASSEIO PÚBLICO.

LOTES FORA DOS CRITÉRIOS NECESSÁRIOS:

_ LOTES 01,02,03,04 E 05 DA QUADRA 06: ESTES LOTES NÃO ATENDEM OS CRITÉRIOS DE CONSTRUÇÃO DA AGEHAB EM RELAÇÃO A PLANALTIMETRIA E MURO DE ARRIMO.

LOTES RESERVADOS

_ OS LOTES 10 NA QUADRA 05 E LOTE 16 NA QUADRA 06 SÃO RESERVADOS PARA IDOSOS E PESSOAS COM DEFICIÊNCIA (PCD), RESPECTIVAMENTE.
_ 5% (CINCO POR CENTO) DAS UNIDADES DE PROGRAMAS DE LOTEAMENTOS SOCIAIS E DE HABITAÇÃO POPULAR SERÃO DESTINADAS ÀS MULHERES VÍTIMAS DE VIOLÊNCIA DOMÉSTICA CONFORME LEI ESTADUAL Nº 21.525/2022. TAIS HABITAÇÕES SERÃO DESIGNADAS EM SORTEIO E NÃO HAVERÃO DIFERENCIAÇÃO ÀS DEMAIS.

HISTÓRICO DE REVISÃO: R01

R00 - EMISSÃO INICIAL
R01 - REVISÃO DO PROJETO
02 - XXXXXXXXXXXXXXXXX
03 - XXXXXXXXXXXXXXXXX
04 - XXXXXXXXXXXXXXXXX
05 - XXXXXXXXXXXXXXXXX

QUADRO DE REVISÕES

REVISÃO	DATA	MOTIVAÇÃO	SOLICITANTE	CONTEÚDO	AUTOR
R00	29/01/2023	Nº SEI e Despacho Nº 2022000031003661	SECPLANH	Emissão inicial do projeto	PAULO H. STIVAL
R01	07/03/2024	Nº SEI e Despacho Nº 2022000031003661	SECPLANH	Revisão do projeto	MARÍLLIA OLIVEIRA

APROVAÇÃO DE PROJETO:

Os projetos referentes ao Processo SEI Nº20220003100366l, encontram-se dentro das normas e exigências da AGEHAB, tendo sido elaborado por profissionais habilitados.

GERÊNCIA DE PROJETOS DE IMPLANTAÇÃO

SECRETARIA EXECUTIVA DE PLANEJAMENTO E PROJETOS HABITACIONAIS

AGEHAB
Agência Goiana de Habitação

GOVERNO DE GOIÁS
O ESTADO QUE DÁ CERTO

PROJETO DE PATAMARIZAÇÃO

CARMO DO RIO VERDE - 45 UNIDADES HABIT.

ENDEREÇO DA OBRA: RUA AC-2, Quadra 05, lotes de 02 a 37 e Quadra 6, lotes 8,10, 12, 15, 16, 18 a 21, Residencial Aldeia do Cerrado, Carmo do Rio Verde - Goiás.

PROPRIETÁRIO: _____

AGÊNCIA GOIANA DE HABITAÇÃO - AGEHAB
CNPJ: 01.274.240/0001-47

AUTOR DO PROJETO: _____

ARQ. URB. PAULO HENRIQUE STIVAL | CAU: A109492-0 / GO

PATAMARIZAÇÃO

CONTEÚDO:

LOCALIZAÇÃO, TABELAS E DETALHE

ÁREA DO TERRENO: 9.226,86m²	**DESENHO:** MARÍLLIA OLIVEIRA	**ESCALA:** As indicated	**FOLHA:** 01/12
ÁREA CONSTRUÍDA: 00.000,00m²	**PROGRAMA:** REVIT - 2023 / **DATA:** MAR/2024	**FORMATO:** A1 (841x594mm)	

IMPORTANTE: ANTES DA EXECUÇÃO, VERIFICAR A COMPATIBILIDADE COM PROJETOS COMPLEMENTARES: TOPOGRÁFICO, EXECUTIVO, ESTRUTURAL, ELÉTRICO E HIDRÁULICO.



PLANTA TÉRREA - QD.05 - PT.01

1

ESCALA - 1 : 200

NOTA 1: O TERRENO DO RECUO FRONTAL DE GRAMA DEVERÁ SER NIVELADO EM CONFORMIDADE COM O NÍVEL DA CALÇADA E DO PLATÔ DA CASA.

NOTA 2:

PATAMARIZAÇÃO

_ O PROJETO DE PATAMARIZAÇÃO FOI EXECUTANDO COM BASE NO LEVANTAMENTO TOPOGRÁFICO REALIZADO PELO TECNÓLOGO EM AGRIMENSURA CLÁUDIO CARDON, SOBRE ART Nº 1020220218990.

ARRIMOS

_ O DETALHAMENTO DOS MUROS DE ARRIMO ENCONTRA-SE NO PROJETO ESTRUTURAL.

TALUDES

_ DEVERÁ SER PREVISTO SISTEMA DE DRENAGEM DOS TALUDES.
_ O TALUDE E 1M EM SEU ENTORNO DEVERÁ SER REVESTIDO DE COBERTURA VEGETAL.

CALÇADAS

_ O DETALHAMENTO DAS CALÇADAS ENCONTRA-SE NO PROJETO PASSEIO PÚBLICO.

LOTES FORA DOS CRITÉRIOS NECESSÁRIOS:

_ LOTES 01,02,03,04 E 05 DA QUADRA 06: ESTES LOTES NÃO ATENDEM OS CRITÉRIOS DE CONSTRUÇÃO DA AGEHAB EM RELAÇÃO A PLANIALTIMETRIA E MURO DE ARRIMO.

LOTES RESERVADOS

_ OS LOTES 10 NA QUADRA 05 E LOTE 16 NA QUADRA 06 SÃO RESERVADOS PARA IDOSOS E PESSOAS COM DEFICIÊNCIA (PCD), RESPECTIVAMENTE.
_ 5% (CINCO POR CENTO) DAS UNIDADES DE PROGRAMAS DE LOTEAMENTOS SOCIAIS E DE HABITAÇÃO POPULAR SERÃO DESTINADAS ÀS MULHERES VÍTIMAS DE VIOLÊNCIA DOMÉSTICA CONFORME LEI ESTADUAL Nº 21.525/2022. TAIS HABITAÇÕES SERÃO DESIGNADAS EM SORTEIO E NÃO HAVERÃO DIFERENCIAÇÃO ÀS DEMAIS.

TABELA DE DIMENSÕES DOS MUROS DE ARRIMO PARA DRENAGEM

LOTE E QUADRA	COMPRIMENTO	ÁREA	ÁREA DE MANTA BIDIM
QD.05, LT.02, ACIMA 1,20M - DENTRO DA PROJ.	17,50 m	20,86 m²	44,34 m²
QD.05, LT.19 ACIMA 1,20M - FORA DA PROJ.	12,00 m	13,43 m²	28,66 m²
QD.05, LT.20 ATÉ 1,20M - FORA DA PROJ.	15,00 m	6,32 m²	14,89 m²
QD.05, LT.37, ATÉ 1,20M - FORA DA PROJ.	15,50 m	7,74 m²	17,80 m²
QD.06, LT.08 ACIMA 1,20M - FORA DA PROJ.	18,40 m	22,88 m²	48,52 m²
QD.06, LT.08 ATÉ 1,20M - DENTRO DA PROJ.	16,68 m	11,12 m²	24,75 m²
QD.06, LT.10 ACIMA 1,20M - FORA DA PROJ.	14,06 m	18,41 m²	38,92 m²
QD.06, LT.10 ATÉ 1,20M - FORA DA PROJ.	19,14 m	11,17 m²	25,22 m²
QD.06, LT.12 ACIMA 1,20M - FORA DA PROJ.	17,60 m	16,03 m²	34,71 m²
QD.06, LT.12 ACIMA 1,20M- FORA DA PROJ.	16,32 m	19,61 m²	41,67 m²
QD.06, LT.15 ACIMA 1,20M - DENTRO DA PROJ.	17,81 m	28,42 m²	59,52 m²
QD.06, LT.16 ACIMA 1,20M - FORA DA PROJ.	17,40 m	21,20 m²	45,01 m²
QD.06, LT.16 ATÉ 1,20M - DENTRO DA PROJ.	15,60 m	6,24 m²	14,82 m²
QD.06, LT.18 ATÉ 1,20M - DENTRO DA PROJ.	15,95 m	12,55 m²	27,50 m²
QD.06, LT.19 ATÉ 1,20M - DENTRO DA PROJ.	15,31 m	15,35 m²	32,99 m²
QD.06, LT.20 ATÉ 1,20M - DENTRO DA PROJ.	15,65 m	18,74 m²	39,83 m²
QD.06, LT.21 ATÉ 1,20M - FORA DA PROJ.	26,17 m	30,50 m²	64,93 m²
Total geral: 18	286,10 m	280,59 m²	604,09 m²

ÁREA DO MURO DE ARRIMO - DENTRO DA PROJEÇÃO DA CASA - ACIMA 1.20M

LOTE E QUADRA	Description	ÁREA
QD.05, LT.02, ACIMA 1,20M - DENTRO DA PROJ.	BLOCO DE CONCRETO (14CM) - ARRIMO FINAL 16CM	20,86 m²
QD.06, LT.15 ACIMA 1,20M - DENTRO DA PROJ.	BLOCO DE CONCRETO (14CM) - ARRIMO FINAL 16CM	28,42 m²
Total geral: 2		49,28 m²

ÁREA DO MURO DE ARRIMO - DENTRO DA PROJEÇÃO DA CASA - ATÉ 1.20M

LOTE E QUADRA	Description	ÁREA
QD.06, LT.08 ATÉ 1,20M - DENTRO DA PROJ.	BLOCO DE CONCRETO (14CM) - ARRIMO FINAL 16CM	11,12 m²
QD.06, LT.16 ATÉ 1,20M - DENTRO DA PROJ.	BLOCO DE CONCRETO (14CM) - ARRIMO FINAL 16CM	6,24 m²
QD.06, LT.18 ATÉ 1,20M - DENTRO DA PROJ.	BLOCO DE CONCRETO (14CM) - ARRIMO FINAL 16CM	12,55 m²
QD.06, LT.19 ATÉ 1,20M - DENTRO DA PROJ.	BLOCO DE CONCRETO (14CM) - ARRIMO FINAL 16CM	15,35 m²
QD.06, LT.20 ATÉ 1,20M - DENTRO DA PROJ.	BLOCO DE CONCRETO (14CM) - ARRIMO FINAL 16CM	18,74 m²
Total geral: 5		64,01 m²

ÁREA DO MURO DE ARRIMO - FORA DA PROJEÇÃO DA CASA - ACIMA 1.20M

LOTE E QUADRA	Description	ÁREA
QD.05, LT.19 ACIMA 1,20M - FORA DA PROJ.	BLOCO DE CONCRETO (14CM) - ARRIMO FINAL 16CM	13,43 m²
QD.06, LT.08 ACIMA 1,20M - FORA DA PROJ.	BLOCO DE CONCRETO (14CM) - ARRIMO FINAL 16CM	22,88 m²
QD.06, LT.10 ACIMA 1,20M - FORA DA PROJ.	BLOCO DE CONCRETO (14CM) - ARRIMO FINAL 16CM	18,41 m²
QD.06, LT.12 ACIMA 1,20M - FORA DA PROJ.	BLOCO DE CONCRETO (14CM) - ARRIMO FINAL 16CM	16,03 m²
QD.06, LT.12 ACIMA 1,20M- FORA DA PROJ.	BLOCO DE CONCRETO (14CM) - ARRIMO FINAL 16CM	19,61 m²
QD.06, LT.16 ACIMA 1,20M - FORA DA PROJ.	BLOCO DE CONCRETO (14CM) - ARRIMO FINAL 16CM	21,20 m²
Total geral: 6		111,56 m²

ÁREA DO MURO DE ARRIMO - FORA DA PROJEÇÃO DA CASA - ATÉ 1.20M

LOTE E QUADRA	Description	ÁREA
QD.05, LT.20 ATÉ 1,20M - FORA DA PROJ.	BLOCO DE CONCRETO (14CM) - ARRIMO FINAL 16CM	6,32 m²
QD.05, LT.37, ATÉ 1,20M - FORA DA PROJ.	BLOCO DE CONCRETO (14CM) - ARRIMO FINAL 16CM	7,74 m²
QD.06, LT.10 ATÉ 1,20M - FORA DA PROJ.	BLOCO DE CONCRETO (14CM) - ARRIMO FINAL 16CM	11,17 m²
QD.06, LT.21 ATÉ 1,20M - FORA DA PROJ.	BLOCO DE CONCRETO (14CM) - ARRIMO FINAL 16CM	30,50 m²
Total geral: 5		55,74 m²

LEGENDA:

- Área de grama
- Calçada
- Guarda-corpo (Alvenaria estrutural)
- Muro de arrimo abaixo da sobreposição da habitação (em corte)
- Muro de arrimo fora da sobreposição da habitação (em corte)
- Lotes reservados para idosos e PCD
- Muro de arrimo (em planta)
- Talude
- Terreno natural
- Terreno patamarizado
- Rampa
- Cerca em madeira
- Mureta hidráulica
- Fossa séptica
- Sumidouro
- Vaga de garagem
- Lotes recusados (ver notas)

HISTÓRICO DE REVISÃO: R01

R00 - EMISSÃO INICIAL
R01 - REVISÃO DO PROJETO
02 - XXXXXXXXXXXXXXXXX
03 - XXXXXXXXXXXXXXXXX
04 - XXXXXXXXXXXXXXXXX
05 - XXXXXXXXXXXXXXXXX

QUADRO DE REVISÕES

REVISÃO	DATA	MOTIVAÇÃO	SOLICITANTE	CONTEÚDO	AUTOR
R00	29/01/2023	Nº SEI e Despacho Nº 2022000031003661	SECPLANH	Emissão inicial do projeto	PAULO H. STIVAL
R01	07/03/2024	Nº SEI e Despacho Nº 2022000031003661	SECPLANH	Revisão do projeto	MARÍLIA OLIVEIRA

APROVAÇÃO DE PROJETO:

Os projetos referentes ao Processo SEI Nº202200031003661, encontram-se dentro das normas e exigências da AGEHAB, tendo sido elaborado por profissionais habilitados.

GERÊNCIA DE PROJETOS DE IMPLANTAÇÃO

SECRETARIA EXECUTIVA DE PLANEJAMENTO E PROJETOS HABITACIONAIS

AGEHAB Agência Goiana de Habitação

GOVERNO DE GOIÁS O ESTADO QUE DÁ CERTO

PROJETO DE PATAMARIZAÇÃO

CARMO DO RIO VERDE - 45 UNIDADES HABIT.

ENDEREÇO DA OBRA: RUA AC-2, Quadra 05, lotes de 02 a 37 e Quadra 6, lotes 8,10, 12, 15, 16, 18 a 21, Residencial Aldeia do Cerrado, Carmo do Rio Verde - Goiás.

PROPRIETÁRIO:

AGÊNCIA GOIANA DE HABITAÇÃO - AGEHAB
CNPJ: 01.274.240/0001-47

AUTOR DO PROJETO:

ARQ. URB. PAULO HENRIQUE STIVAL | CAU: A109492-0 / GO

PATAMARIZAÇÃO

CONTEÚDO:

PATAMARIZAÇÃO QD.05 - PT.01, TABELAS

ÁREA DO TERRENO: 9.226,86m²	**DESENHO:** MARILLIA OLIVEIRA		**ESCALA:** As indicated	**FOLHA:** 02/12
ÁREA CONSTRUÍDA: 00.000,00m²	**PROGRAMA:** REVIT - 2023	**DATA:** MAR/2024	**FORMATO:** A1 (841x594mm)	

IMPORTANTE: ANTES DA EXECUÇÃO, VERIFICAR A COMPATIBILIDADE COM PROJETOS COMPLEMENTARES: TOPOGRÁFICO, EXECUTIVO, ESTRUTURAL, ELÉTRICO E HIDRÁULICO.



1 **PLANTA TÉRREA - QD.05 - PT.02**

ESCALA - 1 : 200

LEGENDA:

- Área de grama
- Calçada
- Guarda-corpo (Alvenaria estrutural)
- Muro de arrimo abaixo da sobreposição da habitação (em corte)
- Muro de arrimo fora da sobreposição da habitação (em corte)
- Lotes reservados para idosos e PCD
- Muro de arrimo (em planta)
- Talude
- Terreno natural
- Terreno patamarizado
- Rampa
- Cerca em madeira
- Mureta hidráulica
- Fossa séptica
- Sumidouro
- Vaga de garagem
- Lotes recusados (ver notas)

NOTA 1: O TERRENO DO RECUO FRONTAL DE GRAMA DEVERÁ SER NIVELADO EM CONFORMIDADE COM O NÍVEL DA CALÇADA E DO PLATÔ DA CASA.

NOTA 2:

PATAMARIZAÇÃO

_ O PROJETO DE PATAMARIZAÇÃO FOI EXECUTANDO COM BASE NO LEVANTAMENTO TOPOGRÁFICO REALIZADO PELO TECNÓLOGO EM AGRIMENSURA CLÁUDIO CARDON, SOBRE ART Nº 1020220218990.

ARRIMOS

_ O DETALHAMENTO DOS MUROS DE ARRIMO ENCONTRA-SE NO PROJETO ESTRUTURAL.

TALUDES

_ DEVERÁ SER PREVISTO SISTEMA DE DRENAGEM DOS TALUDES.
_ O TALUDE E 1M EM SEU ENTORNO DEVERÁ SER REVESTIDO DE COBERTURA VEGETAL.

CALÇADAS

_ O DETALHAMENTO DAS CALÇADAS ENCONTRA-SE NO PROJETO PASSEIO PÚBLICO.

LOTES FORA DOS CRITÉRIOS NECESSÁRIOS:

_ LOTES 01,02,03,04 E 05 DA QUADRA 06: ESTES LOTES NÃO ATENDEM OS CRITÉRIOS DE CONSTRUÇÃO DA AGEHAB EM RELAÇÃO A PLANIALTIMETRIA E MURO DE ARRIMO.

LOTES RESERVADOS

_ OS LOTES 10 NA QUADRA 05 E LOTE 16 NA QUADRA 06 SÃO RESERVADOS PARA IDOSOS E PESSOAS COM DEFICIÊNCIA (PCD), RESPECTIVAMENTE.
_ 5% (CINCO POR CENTO) DAS UNIDADES DE PROGRAMAS DE LOTEAMENTOS SOCIAIS E DE HABITAÇÃO POPULAR SERÃO DESTINADAS ÀS MULHERES VÍTIMAS DE VIOLÊNCIA DOMÉSTICA CONFORME LEI ESTADUAL Nº 21.525/2022. TAIS HABITAÇÕES SERÃO DESIGNADAS EM SORTEIO E NÃO HAVERÃO DIFERENCIAÇÃO ÀS DEMAIS.

HISTÓRICO DE REVISÃO: R01

R00 - EMISSÃO INICIAL
R01 - REVISÃO DO PROJETO
02 - XXXXXXXXXXXXXXXXX
03 - XXXXXXXXXXXXXXXXX
04 - XXXXXXXXXXXXXXXXX
05 - XXXXXXXXXXXXXXXXX

QUADRO DE REVISÕES

REVISÃO	DATA	MOTIVAÇÃO	SOLICITANTE	CONTEÚDO	AUTOR
R00	29/01/2023	Nº SEI e Despacho Nº 202200031003661	SECPLANH	Emissão inicial do projeto	PAULO H. STIVAL
R01	07/03/2024	Nº SEI e Despacho Nº 202200031003661	SECPLANH	Revisão do projeto	MARÍLLIA OLIVEIRA

APROVAÇÃO DE PROJETO:

Os projetos referentes ao Processo SEI Nº202200031003661, encontram-se dentro das normas e exigências da AGEHAB, tendo sido elaborado por profissionais habilitados.

GERÊNCIA DE PROJETOS DE IMPLANTAÇÃO

SECRETARIA EXECUTIVA DE PLANEJAMENTO E PROJETOS HABITACIONAIS

AGEHAB Agência Goiana de Habitação

GOVERNO DE GOIÁS O ESTADO QUE DÁ CERTO

PROJETO DE PATAMARIZAÇÃO

CARMO DO RIO VERDE - 45 UNIDADES HABIT.

ENDEREÇO DA OBRA: RUA AC-2, Quadra 05, lotes de 02 a 37 e Quadra 6, lotes 8,10, 12, 15, 16, 18 a 21, Residencial Aldeia do Cerrado, Carmo do Rio Verde - Goiás.

PROPRIETÁRIO:

AGÊNCIA GOIANA DE HABITAÇÃO - AGEHAB
CNPJ: 01.274.240/0001-47

AUTOR DO PROJETO:

ARQ. URB. PAULO HENRIQUE STIVAL | CAU: A109492-0 / GO

PATAMARIZAÇÃO

CONTEÚDO:

PATAMARIZAÇÃO QD. 05 - PT.02

ÁREA DO TERRENO: 9.226,86m²	**DESENHO:** MARÍLLIA OLIVEIRA		**ESCALA:** As indicated	**FOLHA:** 03/12
ÁREA CONSTRUÍDA: 00.000,00m²	**PROGRAMA:** REVIT - 2023	**DATA:** MAR/2024	**FORMATO:** A1 (841x594mm)	

IMPORTANTE: ANTES DA EXECUÇÃO, VERIFICAR A COMPATIBILIDADE COM PROJETOS COMPLEMENTARES: TOPOGRÁFICO, EXECUTIVO, ESTRUTURAL, ELÉTRICO E HIDRAULICO.

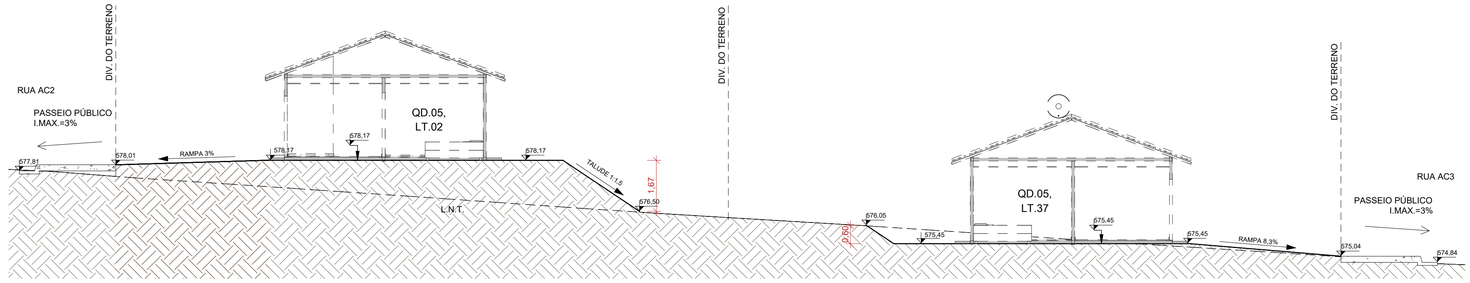

1

1.

ESCALA - 1 : 100

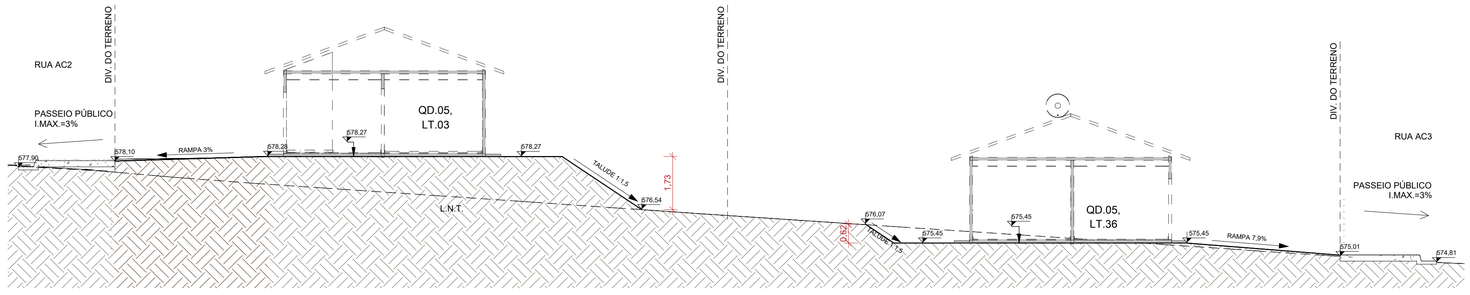

2

2.

ESCALA - 1 : 100

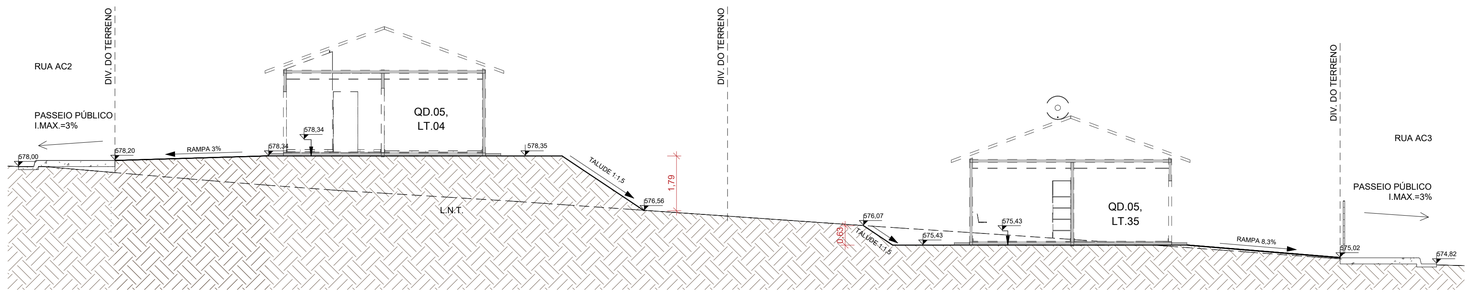

3

3.

ESCALA - 1 : 100

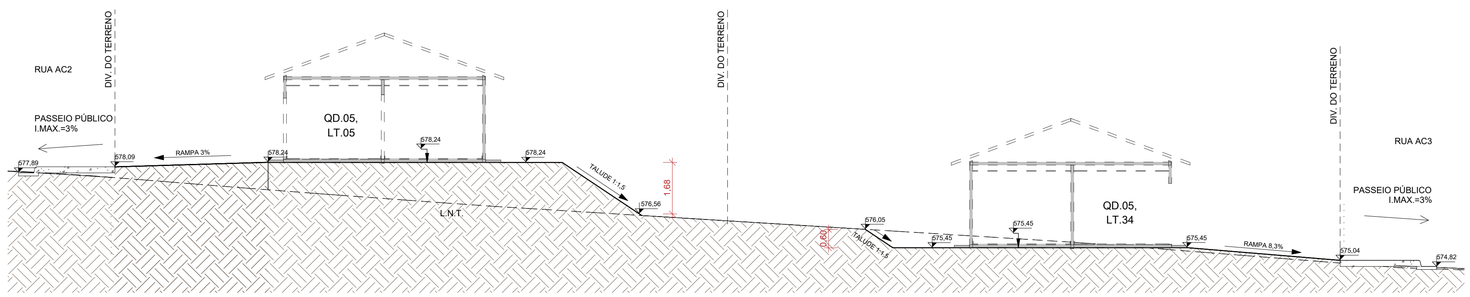

4

4.

ESCALA - 1 : 100

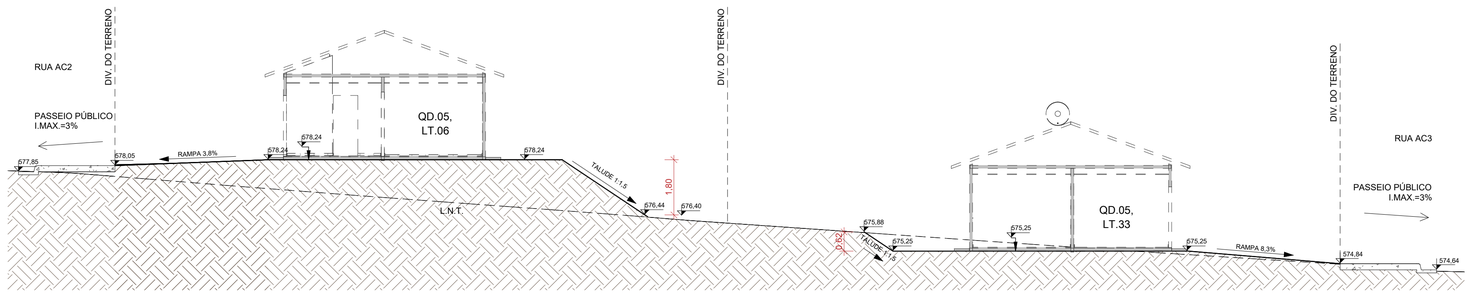

5

5.

ESCALA - 1 : 100

NOTA 1: O TERRENO DO RECUO FRONTAL DE GRAMA DEVERÁ SER NIVELADO EM CONFORMIDADE COM O NÍVEL DA CALÇADA E DO PLATÔ DA CASA.

NOTA 2:

PATAMARIZAÇÃO

_ O PROJETO DE PATAMARIZAÇÃO FOI EXECUTANDO COM BASE NO LEVANTAMENTO TOPOGRÁFICO REALIZADO PELO TECNÓLOGO EM AGRIMENSURA CLÁUDIO CARDON, SOBRE ART Nº 1020220218990.

ARRIMOS

_ O DETALHAMENTO DOS MUROS DE ARRIMO ENCONTRA-SE NO PROJETO ESTRUTURAL.

TALUDES

_ DEVERÁ SER PREVISTO SISTEMA DE DRENAGEM DOS TALUDES.
_ O TALUDE E 1M EM SEU ENTORNO DEVERÁ SER REVESTIDO DE COBERTURA VEGETAL.

CALÇADAS

_ O DETALHAMENTO DAS CALÇADAS ENCONTRA-SE NO PROJETO PASSEIO PÚBLICO.

LOTES FORA DOS CRITÉRIOS NECESSÁRIOS:

_ LOTES 01,02,03,04 E 05 DA QUADRA 06: ESTES LOTES NÃO ATENDEM OS CRITÉRIOS DE CONSTRUÇÃO DA AGEHAB EM RELAÇÃO A PLANIALTIMETRIA E MURO DE ARRIMO.

LOTES RESERVADOS

_ OS LOTES 10 NA QUADRA 05 E LOTE 16 NA QUADRA 06 SÃO RESERVADOS PARA IDOSOS E PESSOAS COM DEFICIÊNCIA (PCD), RESPECTIVAMENTE.
_ 5% (CINCO POR CENTO) DAS UNIDADES DE PROGRAMAS DE LOTEAMENTOS SOCIAIS E DE HABITAÇÃO POPULAR SERÃO DESTINADAS ÀS MULHERES VÍTIMAS DE VIOLÊNCIA DOMÉSTICA CONFORME LEI ESTADUAL Nº 21.525/2022. TAIS HABITAÇÕES SERÃO DESIGNADAS EM SORTEIO E NÃO HAVERÃO DIFERENCIAÇÃO ÀS DEMAIS.

HISTÓRICO DE REVISÃO: R01

R00 - EMISSÃO INICIAL
R01 - REVISÃO DO PROJETO
02 - XXXXXXXXXXXXXXXXX
03 - XXXXXXXXXXXXXXXXX
04 - XXXXXXXXXXXXXXXXX
05 - XXXXXXXXXXXXXXXXX

QUADRO DE REVISÕES

REVISÃO	DATA	MOTIVAÇÃO	SOLICITANTE	CONTEÚDO	AUTOR
R00	29/01/2023	Nº SEI e Despacho Nº 202200031003661	SECPLANH	Emissão inicial do projeto	PAULO H. STIVAL
R01	07/03/2024	Nº SEI e Despacho Nº 202200031003661	SECPLANH	Revisão do projeto	MARÍLLIA OLIVEIRA

APROVAÇÃO DE PROJETO:

Os projetos referentes ao Processo SEI Nº202200031003661, encontram-se dentro das normas e exigências da AGEHAB, tendo sido elaborado por profissionais habilitados.

GERÊNCIA DE PROJETOS DE IMPLANTAÇÃO

SECRETARIA EXECUTIVA DE PLANEJAMENTO E PROJETOS HABITACIONAIS

AGEHAB Agência Goiana de Habitação

GOVERNO DE GOIÁS O ESTADO QUE DÁ CERTO

PROJETO DE PATAMARIZAÇÃO

CARMO DO RIO VERDE - 45 UNIDADES HABIT.

ENDEREÇO DA OBRA: RUA AC-2, Quadra 05, lotes de 02 a 37 e Quadra 6, lotes 8,10, 12, 15, 16, 18 a 21, Residencial Aldeia do Cerrado, Carmo do Rio Verde - Goiás.

PROPRIETÁRIO:

AGÊNCIA GOIANA DE HABITAÇÃO - AGEHAB
CNPJ: 01.274.240/0001-47

AUTOR DO PROJETO:

ARQ. URB. PAULO HENRIQUE STIVAL | CAU: A109492-0 / GO

PATAMARIZAÇÃO

CONTEÚDO:

CORTES TRANSVERSAIS

ÁREA DO TERRENO: 9.226,86m²	**DESENHO:** MARÍLLIA OLIVEIRA	**ESCALA:** 1 : 100	**FOLHA:** 04/12
ÁREA CONSTRUÍDA: 00.000,00m²	**PROGRAMA:** REVIT - 2023 **DATA:** MAR/2024	**FORMATO:** A1 (841x594mm)	

IMPORTANTE: ANTES DA EXECUÇÃO, VERIFICAR A COMPATIBILIDADE COM PROJETOS COMPLEMENTARES: TOPOGRÁFICO, EXECUTIVO, ESTRUTURAL, ELÉTRICO E HIDRÁULICO.

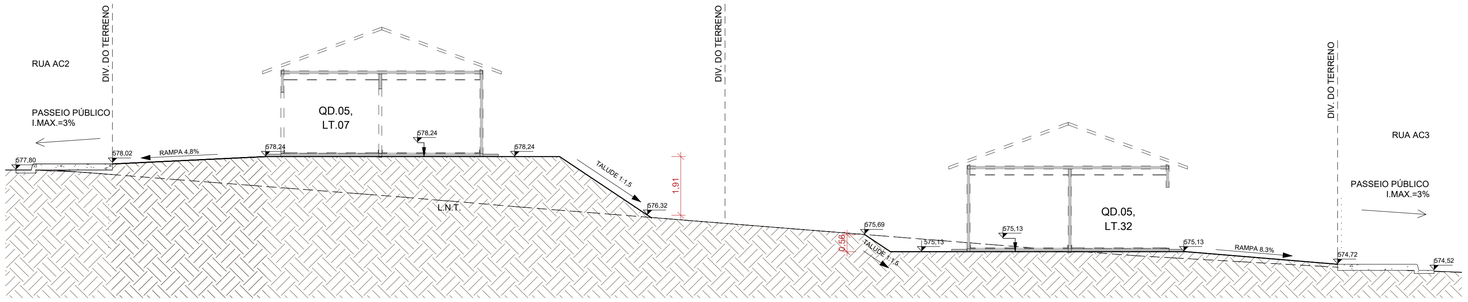

1 **6.**

ESCALA - 1 : 100

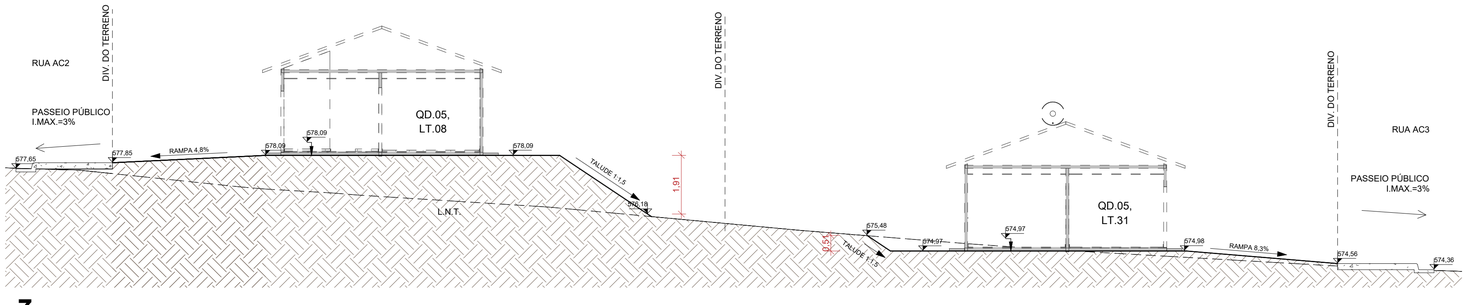

2 **7.**

ESCALA - 1 : 100

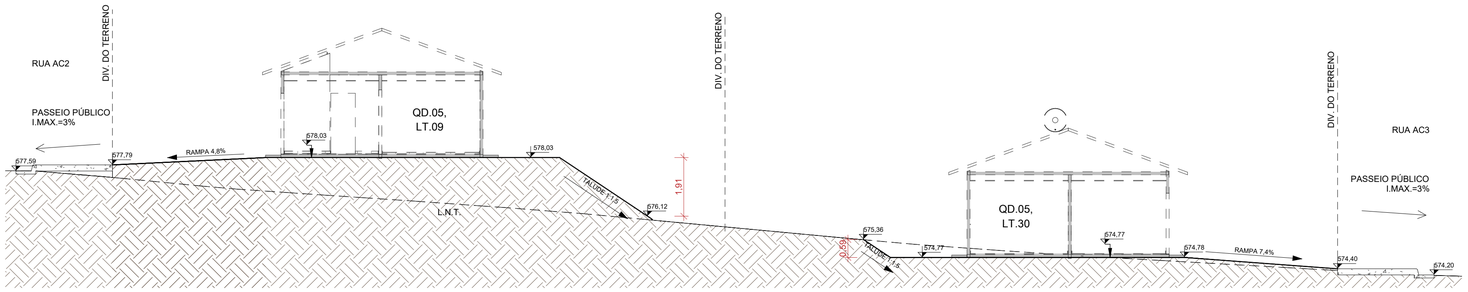

3 **8.**

ESCALA - 1 : 100

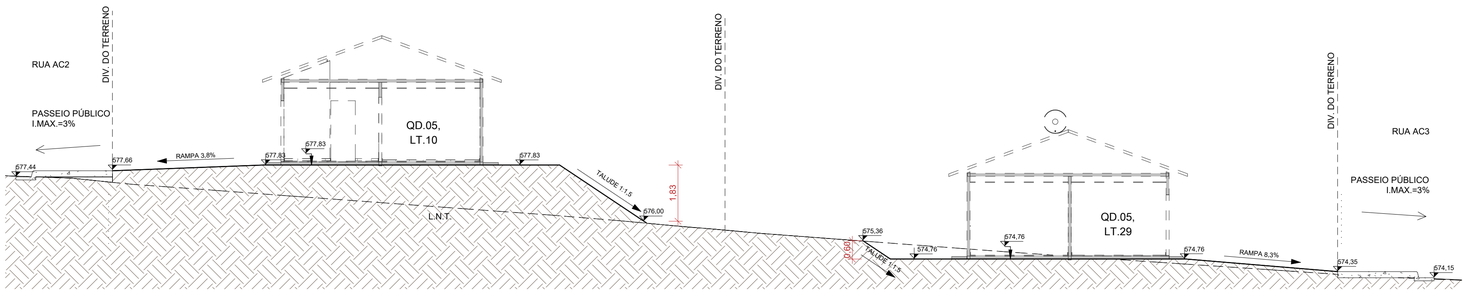

4 **9.**

ESCALA - 1 : 100

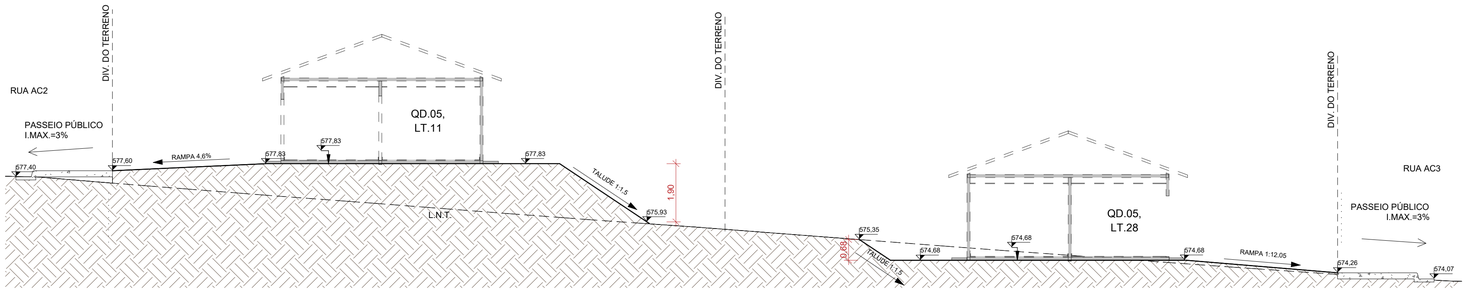

5 **10.**

ESCALA - 1 : 100

NOTA 1: O TERRENO DO RECUO FRONTAL DE GRAMA DEVERÁ SER NIVELADO EM CONFORMIDADE COM O NÍVEL DA CALÇADA E DO PLATÔ DA CASA.

NOTA 2:

PATAMARIZAÇÃO

_ O PROJETO DE PATAMARIZAÇÃO FOI EXECUTANDO COM BASE NO LEVANTAMENTO TOPOGRÁFICO REALIZADO PELO TECNÓLOGO EM AGRIMENSURA CLÁUDIO CARDON, SOBRE ART Nº 1020220218990.

ARRIMOS

_ O DETALHAMENTO DOS MUROS DE ARRIMO ENCONTRA-SE NO PROJETO ESTRUTURAL.

TALUDES

_ DEVERÁ SER PREVISTO SISTEMA DE DRENAGEM DOS TALUDES.
_ O TALUDE E 1M EM SEU ENTORNO DEVERÁ SER REVESTIDO DE COBERTURA VEGETAL.

CALÇADAS

_ O DETALHAMENTO DAS CALÇADAS ENCONTRA-SE NO PROJETO PASSEIO PÚBLICO.

LOTES FORA DOS CRITÉRIOS NECESSÁRIOS:

_ LOTES 01,02,03,04 E 05 DA QUADRA 06: ESTES LOTES NÃO ATENDEM OS CRITÉRIOS DE CONSTRUÇÃO DA AGEHAB EM RELAÇÃO A PLANIALTIMETRIA E MURO DE ARRIMO.

LOTES RESERVADOS

_ OS LOTES 10 NA QUADRA 05 E LOTE 16 NA QUADRA 06 SÃO RESERVADOS PARA IDOSOS E PESSOAS COM DEFICIÊNCIA (PCD), RESPECTIVAMENTE.
_ 5% (CINCO POR CENTO) DAS UNIDADES DE PROGRAMAS DE LOTEAMENTOS SOCIAIS E DE HABITAÇÃO POPULAR SERÃO DESTINADAS ÀS MULHERES VÍTIMAS DE VIOLÊNCIA DOMÉSTICA CONFORME LEI ESTADUAL Nº 21.525/2022. TAIS HABITAÇÕES SERÃO DESIGNADAS EM SORTEIO E NÃO HAVERÃO DIFERENCIAÇÃO ÀS DEMAIS.

HISTÓRICO DE REVISÃO: R01

R00 - EMISSÃO INICIAL
R01 - REVISÃO DO PROJETO
02 - XXXXXXXXXXXXXXXXX
03 - XXXXXXXXXXXXXXXXX
04 - XXXXXXXXXXXXXXXXX
05 - XXXXXXXXXXXXXXXXX

QUADRO DE REVISÕES

REVISÃO	DATA	MOTIVAÇÃO	SOLICITANTE	CONTEÚDO	AUTOR
R00	29/01/2023	Nº SEI e Despacho Nº 202200031003661	SECPLANH	Emissão inicial do projeto	PAULO H. STIVAL
R01	07/03/2024	Nº SEI e Despacho Nº 202200031003661	SECPLANH	Revisão do projeto	MARÍLLIA OLIVEIRA

APROVAÇÃO DE PROJETO:

Os projetos referentes ao Processo SEI Nº202200031003661, encontram-se dentro das normas e exigências da AGEHAB, tendo sido elaborado por profissionais habilitados.

GERÊNCIA DE PROJETOS DE IMPLANTAÇÃO

SECRETARIA EXECUTIVA DE PLANEJAMENTO E PROJETOS HABITACIONAIS

AGEHAB Agência Goiana de Habitação

GOVERNO DE GOIÁS O ESTADO QUE DÁ CERTO

PROJETO DE PATAMARIZAÇÃO

CARMO DO RIO VERDE - 45 UNIDADES HABIT.

ENDEREÇO DA OBRA: RUA AC-2, Quadra 05, lotes de 02 a 37 e Quadra 6, lotes 8,10, 12, 15, 16, 18 a 21, Residencial Aldeia do Cerrado, Carmo do Rio Verde - Goiás.

PROPRIETÁRIO:

AGÊNCIA GOIANA DE HABITAÇÃO - AGEHAB
CNPJ: 01.274.240/0001-47

AUTOR DO PROJETO:

ARQ. URB. PAULO HENRIQUE STIVAL | CAU: A109492-0 / GO

PATAMARIZAÇÃO

CONTEÚDO:

CORTES TRANSVERSAIS

ÁREA DO TERRENO: 9.226,86m²	**DESENHO:** MARÍLLIA OLIVEIRA	**ESCALA:** 1 : 100	**FOLHA:** 05/12
ÁREA CONSTRUÍDA: 00.000,00m²	**PROGRAMA:** REVIT - 2023 **DATA:** MAR/2024	**FORMATO:** A1 (841x594mm)	

IMPORTANTE: ANTES DA EXECUÇÃO, VERIFICAR A COMPATIBILIDADE COM PROJETOS COMPLEMENTARES: TOPOGRÁFICO, EXECUTIVO, ESTRUTURAL, ELÉTRICO E HIDRÁULICO.

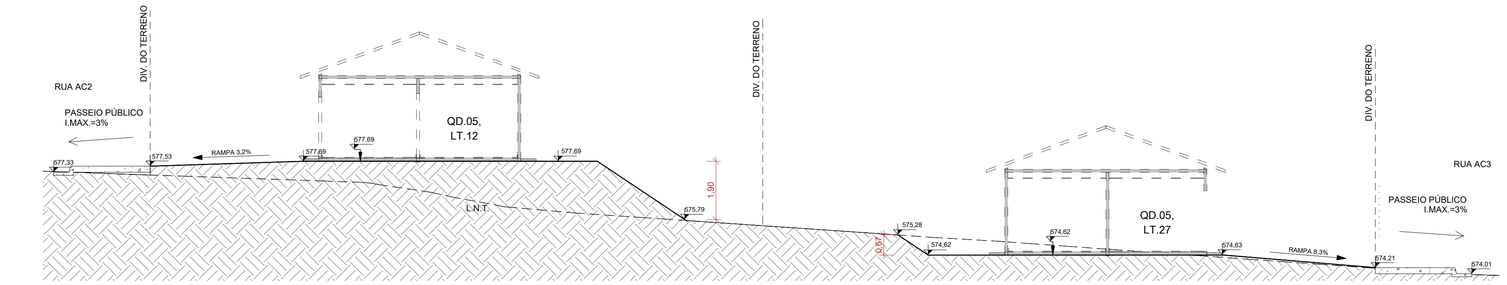

1 **11.**

ESCALA - 1 : 100

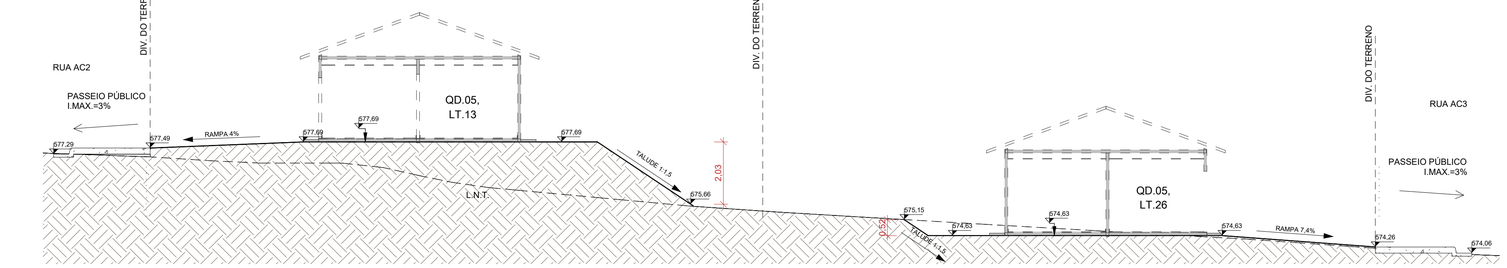

2 **12.**

ESCALA - 1 : 100

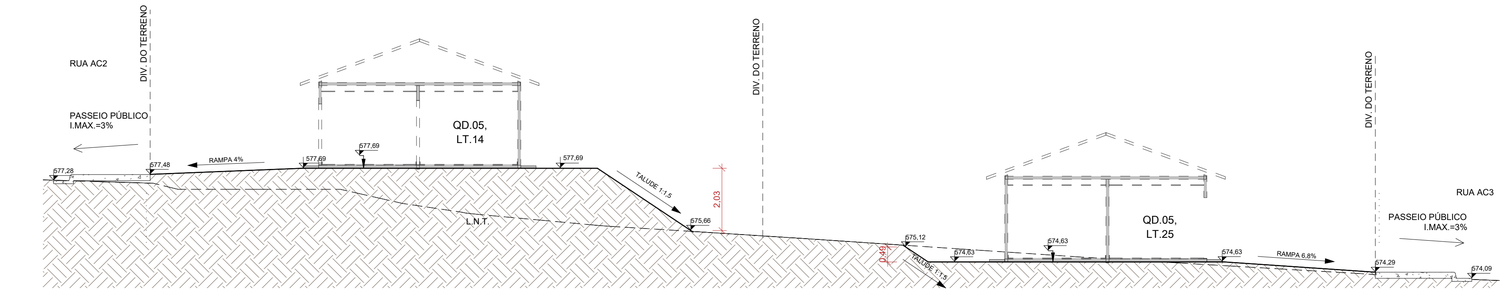

3 **13.**

ESCALA - 1 : 100

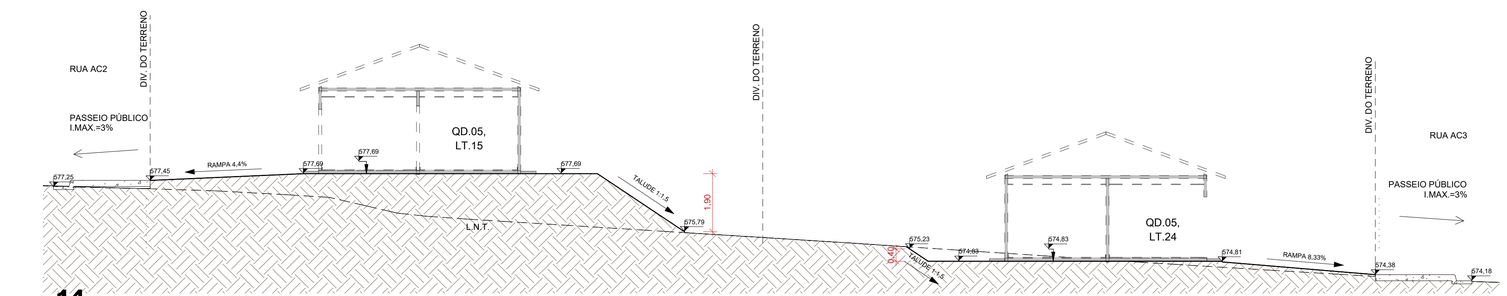

4 **14.**

ESCALA - 1 : 100

NOTA 1: O TERRENO DO RECUO FRONTAL DE GRAMA DEVERÁ SER NIVELADO EM CONFORMIDADE COM O NÍVEL DA CALÇADA E DO PLATÔ DA CASA.

NOTA 2:

PATAMARIZAÇÃO

_ O PROJETO DE PATAMARIZAÇÃO FOI EXECUTANDO COM BASE NO LEVANTAMENTO TOPOGRÁFICO REALIZADO PELO TECNÓLOGO EM AGRIMENSURA CLÁUDIO CARDON, SOBRE ART Nº 1020220218990.

ARRIMOS

_ O DETALHAMENTO DOS MUROS DE ARRIMO ENCONTRA-SE NO PROJETO ESTRUTURAL.

TALUDES

_ DEVERÁ SER PREVISTO SISTEMA DE DRENAGEM DOS TALUDES.
_ O TALUDE E 1M EM SEU ENTORNO DEVERÁ SER REVESTIDO DE COBERTURA VEGETAL.

CALÇADAS

_ O DETALHAMENTO DAS CALÇADAS ENCONTRA-SE NO PROJETO PASSEIO PÚBLICO.

LOTES FORA DOS CRITÉRIOS NECESSÁRIOS:

_ LOTES 01,02,03,04 E 05 DA QUADRA 06: ESTES LOTES NÃO ATENDEM OS CRITÉRIOS DE CONSTRUÇÃO DA AGEHAB EM RELAÇÃO A PLANIALTIMETRIA E MURO DE ARRIMO.

LOTES RESERVADOS

_ OS LOTES 10 NA QUADRA 05 E LOTE 16 NA QUADRA 06 SÃO RESERVADOS PARA IDOSOS E PESSOAS COM DEFICIÊNCIA (PCD), RESPECTIVAMENTE.
_ 5% (CINCO POR CENTO) DAS UNIDADES DE PROGRAMAS DE LOTEAMENTOS SOCIAIS E DE HABITAÇÃO POPULAR SERÃO DESTINADAS ÀS MULHERES VÍTIMAS DE VIOLÊNCIA DOMÉSTICA CONFORME LEI ESTADUAL Nº 21.525/2022. TAIS HABITAÇÕES SERÃO DESIGNADAS EM SORTEIO E NÃO HAVERÃO DIFERENCIAÇÃO ÀS DEMAIS.

HISTÓRICO DE REVISÃO: R01

R00 - EMISSÃO INICIAL
R01 - REVISÃO DO PROJETO
02 - XXXXXXXXXXXXXXXXX
03 - XXXXXXXXXXXXXXXXX
04 - XXXXXXXXXXXXXXXXX
05 - XXXXXXXXXXXXXXXXX

QUADRO DE REVISÕES

REVISÃO	DATA	MOTIVAÇÃO	SOLICITANTE	CONTEÚDO	AUTOR
R00	29/01/2023	Nº SEI e Despacho Nº 202200031003661	SECPLANH	Emissão inicial do projeto	PAULO H. STIVAL
R01	07/03/2024	Nº SEI e Despacho Nº 202200031003661	SECPLANH	Revisão do projeto	MARÍLLIA OLIVEIRA

APROVAÇÃO DE PROJETO:

Os projetos referentes ao Processo SEI Nº202200031003661, encontram-se dentro das normas e exigências da AGEHAB, tendo sido elaborado por profissionais habilitados.

GERÊNCIA DE PROJETOS DE IMPLANTAÇÃO

SECRETARIA EXECUTIVA DE PLANEJAMENTO E PROJETOS HABITACIONAIS

AGEHAB Agência Goiana de Habitação

GOVERNO DE GOIÁS O ESTADO QUE DÁ CERTO

PROJETO DE PATAMARIZAÇÃO

CARMO DO RIO VERDE - 45 UNIDADES HABIT.

ENDEREÇO DA OBRA: RUA AC-2, Quadra 05, lotes de 02 a 37 e Quadra 6, lotes 8,10, 12, 15, 16, 18 a 21, Residencial Aldeia do Cerrado, Carmo do Rio Verde - Goiás.

PROPRIETÁRIO:

AGÊNCIA GOIANA DE HABITAÇÃO - AGEHAB
CNPJ: 01.274.240/0001-47

AUTOR DO PROJETO:

ARQ. URB. PAULO HENRIQUE STIVAL | CAU: A109492-0 / GO

PATAMARIZAÇÃO

CONTEÚDO:

CORTES TRANSVERSAIS

ÁREA DO TERRENO: 9.226,86m²	**DESENHO:** MARÍLLIA OLIVEIRA		**ESCALA:** 1 : 100	**FOLHA:** 06/12
ÁREA CONSTRUÍDA: 00.000,00m²	**PROGRAMA:** REVIT - 2023	**DATA:** MAR/2024	**FORMATO:** A1 (841x594mm)	

IMPORTANTE: ANTES DA EXECUÇÃO, VERIFICAR A COMPATIBILIDADE COM PROJETOS COMPLEMENTARES: TOPOGRÁFICO, EXECUTIVO, ESTRUTURAL, ELÉTRICO E HIDRÁULICO.

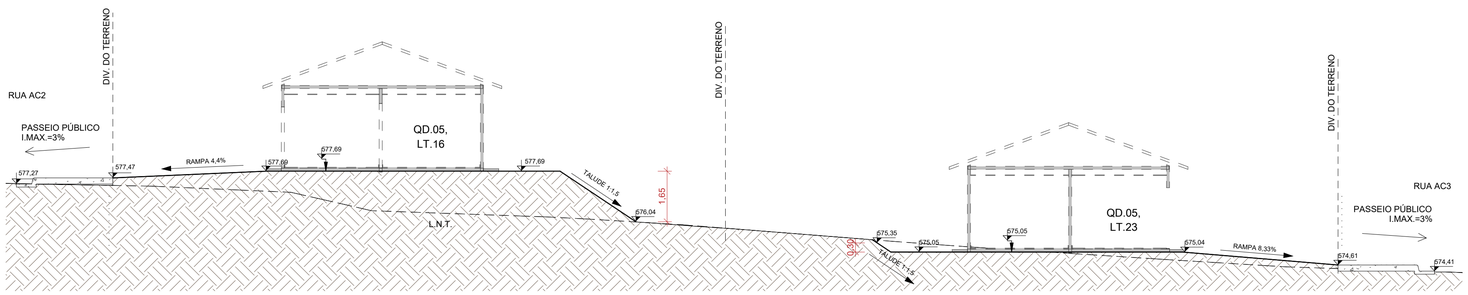

1 **15.**

ESCALA - 1 : 100

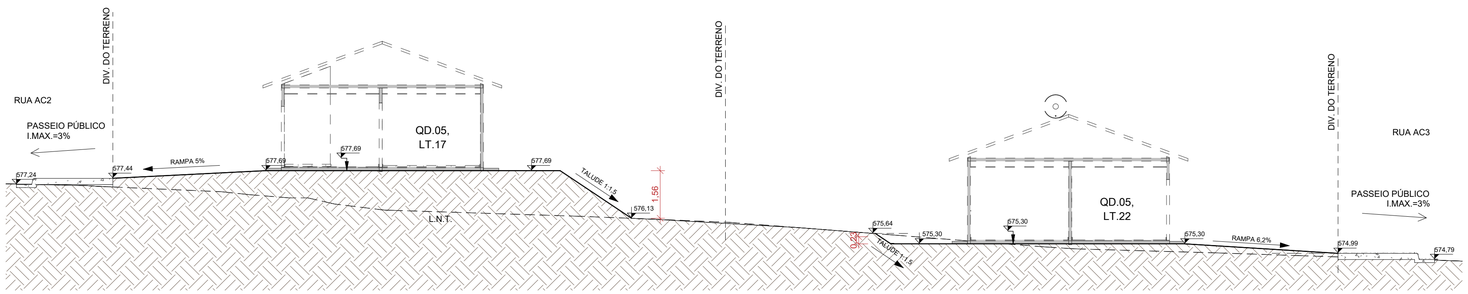

2 **16.**

ESCALA - 1 : 100

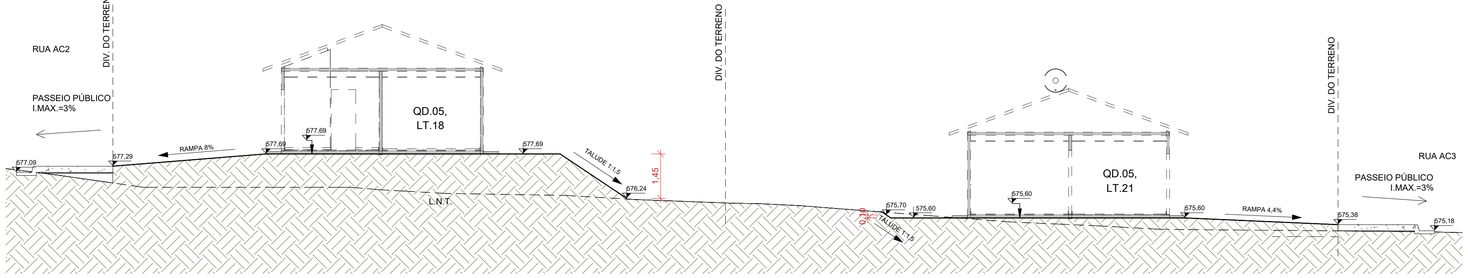

3 **17.**

ESCALA - 1 : 100

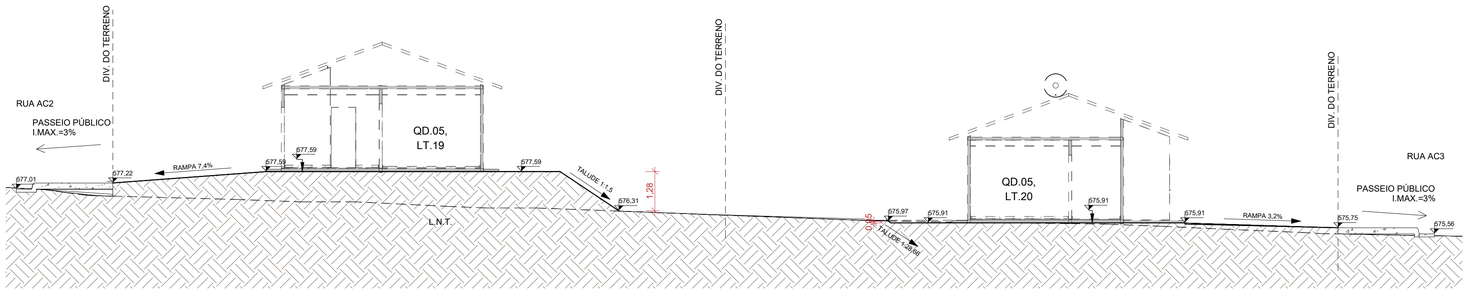

4 **18.**

ESCALA - 1 : 100

NOTA 1: O TERRENO DO RECUO FRONTAL DE GRAMA DEVERÁ SER NIVELADO EM CONFORMIDADE COM O NÍVEL DA CALÇADA E DO PLATÔ DA CASA.

NOTA 2:

PATAMARIZAÇÃO

_ O PROJETO DE PATAMARIZAÇÃO FOI EXECUTANDO COM BASE NO LEVANTAMENTO TOPOGRÁFICO REALIZADO PELO TECNÓLOGO EM AGRIMENSURA CLÁUDIO CARDON, SOBRE ART Nº 1020220218990.

ARRIMOS

_ O DETALHAMENTO DOS MUROS DE ARRIMO ENCONTRA-SE NO PROJETO ESTRUTURAL.

TALUDES

_ DEVERÁ SER PREVISTO SISTEMA DE DRENAGEM DOS TALUDES.
_ O TALUDE E 1M EM SEU ENTORNO DEVERÁ SER REVESTIDO DE COBERTURA VEGETAL.

CALÇADAS

_ O DETALHAMENTO DAS CALÇADAS ENCONTRA-SE NO PROJETO PASSEIO PÚBLICO.

LOTES FORA DOS CRITÉRIOS NECESSÁRIOS:

_ LOTES 01,02,03,04 E 05 DA QUADRA 06: ESTES LOTES NÃO ATENDEM OS CRITÉRIOS DE CONSTRUÇÃO DA AGEHAB EM RELAÇÃO A PLANIALTIMETRIA E MURO DE ARRIMO.

LOTES RESERVADOS

_ OS LOTES 10 NA QUADRA 05 E LOTE 16 NA QUADRA 06 SÃO RESERVADOS PARA IDOSOS E PESSOAS COM DEFICIÊNCIA (PCD), RESPECTIVAMENTE.
_ 5% (CINCO POR CENTO) DAS UNIDADES DE PROGRAMAS DE LOTEAMENTOS SOCIAIS E DE HABITAÇÃO POPULAR SERÃO DESTINADAS ÀS MULHERES VÍTIMAS DE VIOLÊNCIA DOMÉSTICA CONFORME LEI ESTADUAL Nº 21.525/2022. TAIS HABITAÇÕES SERÃO DESIGNADAS EM SORTEIO E NÃO HAVERÃO DIFERENCIAÇÃO ÀS DEMAIS.

HISTÓRICO DE REVISÃO: R01

R00 - EMISSÃO INICIAL
R01 - REVISÃO DO PROJETO
02 - XXXXXXXXXXXXXXXXX
03 - XXXXXXXXXXXXXXXXX
04 - XXXXXXXXXXXXXXXXX
05 - XXXXXXXXXXXXXXXXX

QUADRO DE REVISÕES

REVISÃO	DATA	MOTIVAÇÃO	SOLICITANTE	CONTEÚDO	AUTOR
R00	29/01/2023	Nº SEI e Despacho Nº 202200031003661	SECPLANH	Emissão inicial do projeto	PAULO H. STIVAL
R01	07/03/2024	Nº SEI e Despacho Nº 202200031003661	SECPLANH	Revisão do projeto	MARÍLLIA OLIVEIRA

APROVAÇÃO DE PROJETO:

Os projetos referentes ao Processo SEI Nº202200031003661, encontram-se dentro das normas e exigências da AGEHAB, tendo sido elaborado por profissionais habilitados.

GERÊNCIA DE PROJETOS DE IMPLANTAÇÃO

SECRETARIA EXECUTIVA DE PLANEJAMENTO E PROJETOS HABITACIONAIS

AGEHAB Agência Goiana de Habitação

GOVERNO DE GOIÁS O ESTADO QUE DÁ CERTO

PROJETO DE PATAMARIZAÇÃO

CARMO DO RIO VERDE - 45 UNIDADES HABIT.

ENDEREÇO DA OBRA: RUA AC-2, Quadra 05, lotes de 02 a 37 e Quadra 6, lotes 8,10, 12, 15, 16, 18 a 21, Residencial Aldeia do Cerrado, Carmo do Rio Verde - Goiás.

PROPRIETÁRIO:

AGÊNCIA GOIANA DE HABITAÇÃO - AGEHAB
CNPJ: 01.274.240/0001-47

AUTOR DO PROJETO:

ARQ. URB. PAULO HENRIQUE STIVAL | CAU: A109492-0 / GO

PATAMARIZAÇÃO

CONTEÚDO:

CORTES TRANSVERSAIS

ÁREA DO TERRENO:	DESENHO:		ESCALA:	FOLHA:
9.226,86m²	MARÍLLIA OLIVEIRA		1 : 100	07/12
ÁREA CONSTRUÍDA:	**PROGRAMA:**	**DATA:**	**FORMATO:** A1 (841x594mm)	
00.000,00m²	REVIT - 2023	MAR/2024		

IMPORTANTE: ANTES DA EXECUÇÃO, VERIFICAR A COMPATIBILIDADE COM PROJETOS COMPLEMENTARES: TOPOGRÁFICO, EXECUTIVO, ESTRUTURAL, ELÉTRICO E HIDRÁULICO.

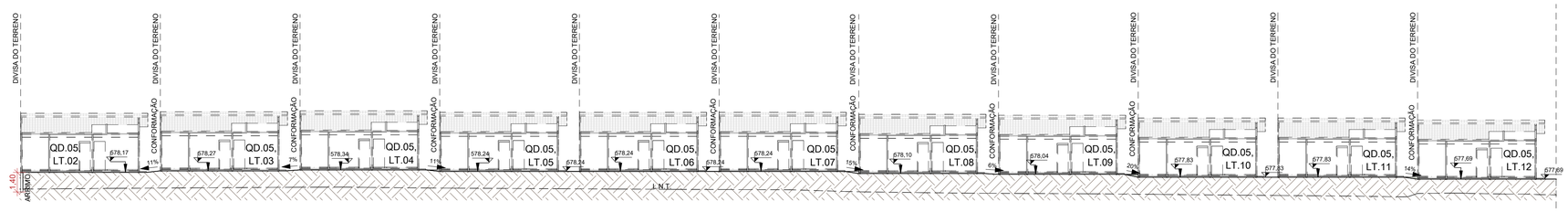

1

L.1 - PT.01

ESCALA - 1 : 200

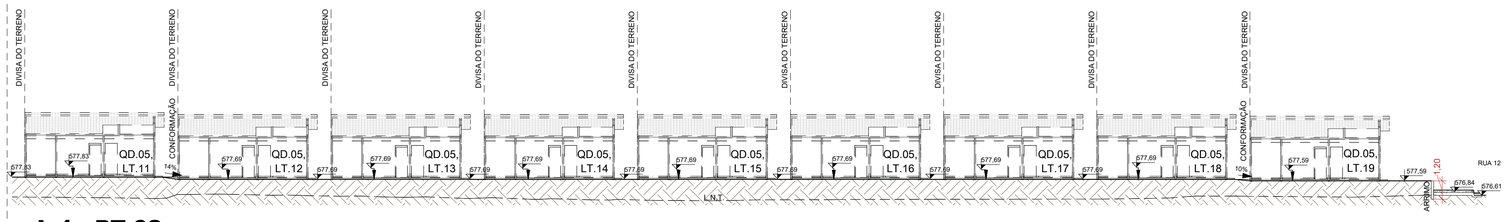

2

L.1 - PT.02

ESCALA - 1 : 200

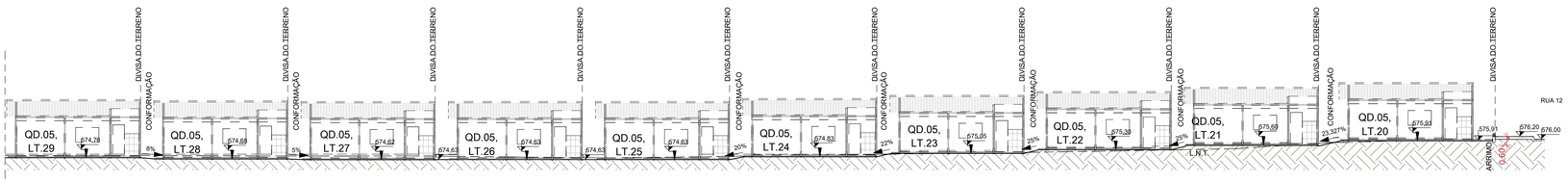

3

L.2 - PT.01

ESCALA - 1 : 200

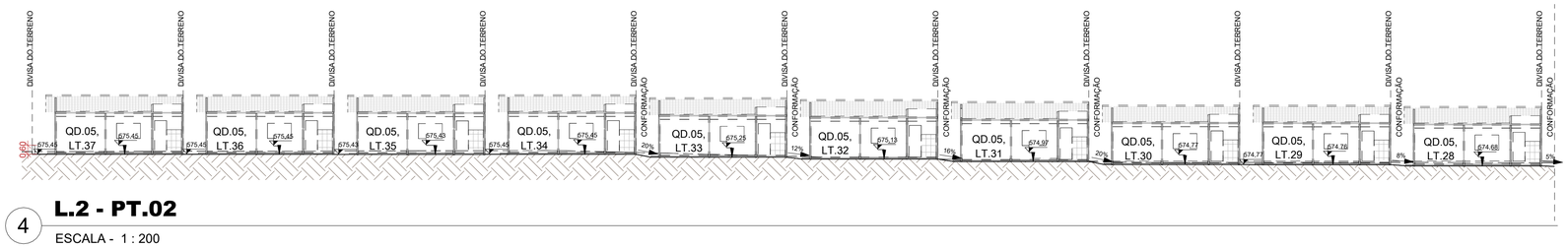

4

L.2 - PT.02

ESCALA - 1 : 200



5

M.1.

ESCALA - 1 : 100

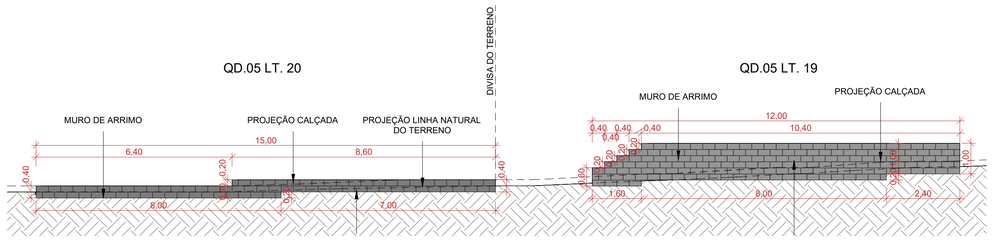

6

M.2.

ESCALA - 1 : 100

NOTA 1: O TERRENO DO RECUO FRONTAL DE GRAMA DEVERÁ SER NIVELADO EM CONFORMIDADE COM O NÍVEL DA CALÇADA E DO PLATÔ DA CASA.

NOTA 2:

PATAMARIZAÇÃO

_ O PROJETO DE PATAMARIZAÇÃO FOI EXECUTANDO COM BASE NO LEVANTAMENTO TOPOGRÁFICO REALIZADO PELO TECNÓLOGO EM AGRIMENSURA CLÁUDIO CARDON, SOBRE ART Nº 1020220218990.

ARRIMOS

_ O DETALHAMENTO DOS MUROS DE ARRIMO ENCONTRA-SE NO PROJETO ESTRUTURAL.

TALUDES

_ DEVERÁ SER PREVISTO SISTEMA DE DRENAGEM DOS TALUDES.
_ O TALUDE E 1M EM SEU ENTORNO DEVERÁ SER REVESTIDO DE COBERTURA VEGETAL.

CALÇADAS

_ O DETALHAMENTO DAS CALÇADAS ENCONTRA-SE NO PROJETO PASSEIO PÚBLICO.

LOTES FORA DOS CRITÉRIOS NECESSÁRIOS:

_ LOTES 01,02,03,04 E 05 DA QUADRA 06: ESTES LOTES NÃO ATENDEM OS CRITÉRIOS DE CONSTRUÇÃO DA AGEHAB EM RELAÇÃO A PLANIALTIMETRIA E MURO DE ARRIMO.

LOTES RESERVADOS

_ OS LOTES 10 NA QUADRA 05 E LOTE 16 NA QUADRA 06 SÃO RESERVADOS PARA IDOSOS E PESSOAS COM DEFICIÊNCIA (PCD), RESPECTIVAMENTE.
_ 5% (CINCO POR CENTO) DAS UNIDADES DE PROGRAMAS DE LOTEAMENTOS SOCIAIS E DE HABITAÇÃO POPULAR SERÃO DESTINADAS ÀS MULHERES VÍTIMAS DE VIOLÊNCIA DOMÉSTICA CONFORME LEI ESTADUAL Nº 21.525/2022. TAIS HABITAÇÕES SERÃO DESIGNADAS EM SORTEIO E NÃO HAVERÃO DIFERENCIAÇÃO ÀS DEMAIS.

HISTÓRICO DE REVISÃO: R01

R00 - EMISSÃO INICIAL
R01 - REVISÃO DO PROJETO
02 - XXXXXXXXXXXXXXXXX
03 - XXXXXXXXXXXXXXXXX
04 - XXXXXXXXXXXXXXXXX
05 - XXXXXXXXXXXXXXXXX

QUADRO DE REVISÕES

REVISÃO	DATA	MOTIVAÇÃO	SOLICITANTE	CONTEÚDO	AUTOR
R00	29/01/2023	Nº SEI e Despacho Nº 202200031003661	SECPLANH	Emissão inicial do projeto	PAULO H. STIVAL
R01	07/03/2024	Nº SEI e Despacho Nº 202200031003661	SECPLANH	Revisão do projeto	MARÍLLIA OLIVEIRA

APROVAÇÃO DE PROJETO:

Os projetos referentes ao Processo SEI Nº202200031003661, encontram-se dentro das normas e exigências da AGEHAB, tendo sido elaborado por profissionais habilitados.

GERÊNCIA DE PROJETOS DE IMPLANTAÇÃO

SECRETARIA EXECUTIVA DE PLANEJAMENTO E PROJETOS HABITACIONAIS

AGEHAB
Agência Goiana de Habitação

GOVERNO DE GOIÁS
O ESTADO QUE DÁ CERTO

PROJETO DE PATAMARIZAÇÃO

CARMO DO RIO VERDE - 45 UNIDADES HABIT.

ENDEREÇO DA OBRA: RUA AC-2, Quadra 05, lotes de 02 a 37 e Quadra 6, lotes 8,10, 12, 15, 16, 18 a 21, Residencial Aldeia do Cerrado, Carmo do Rio Verde - Goiás.

PROPRIETÁRIO:

AGÊNCIA GOIANA DE HABITAÇÃO - AGEHAB
CNPJ: 01.274.240/0001-47

AUTOR DO PROJETO:

ARQ. URB. PAULO HENRIQUE STIVAL | CAU: A109492-0 / GO

PATAMARIZAÇÃO

CONTEÚDO:

CORTES LONGITUDIONAIS E MUROS DE ARRIMO

ÁREA DO TERRENO: 9.226,86m²	**DESENHO:** MARÍLLIA OLIVEIRA	**ESCALA:** As indicated	**FOLHA:** 08/12
ÁREA CONSTRUÍDA: 00.000,00m²	**PROGRAMA:** REVIT - 2023 / **DATA:** MAR/2024	**FORMATO:** A1 (841x594mm)	

IMPORTANTE: ANTES DA EXECUÇÃO, VERIFICAR A COMPATIBILIDADE COM PROJETOS COMPLEMENTARES: TOPOGRÁFICO, EXECUTIVO, ESTRUTURAL, ELÉTRICO E HIDRÁULICO.

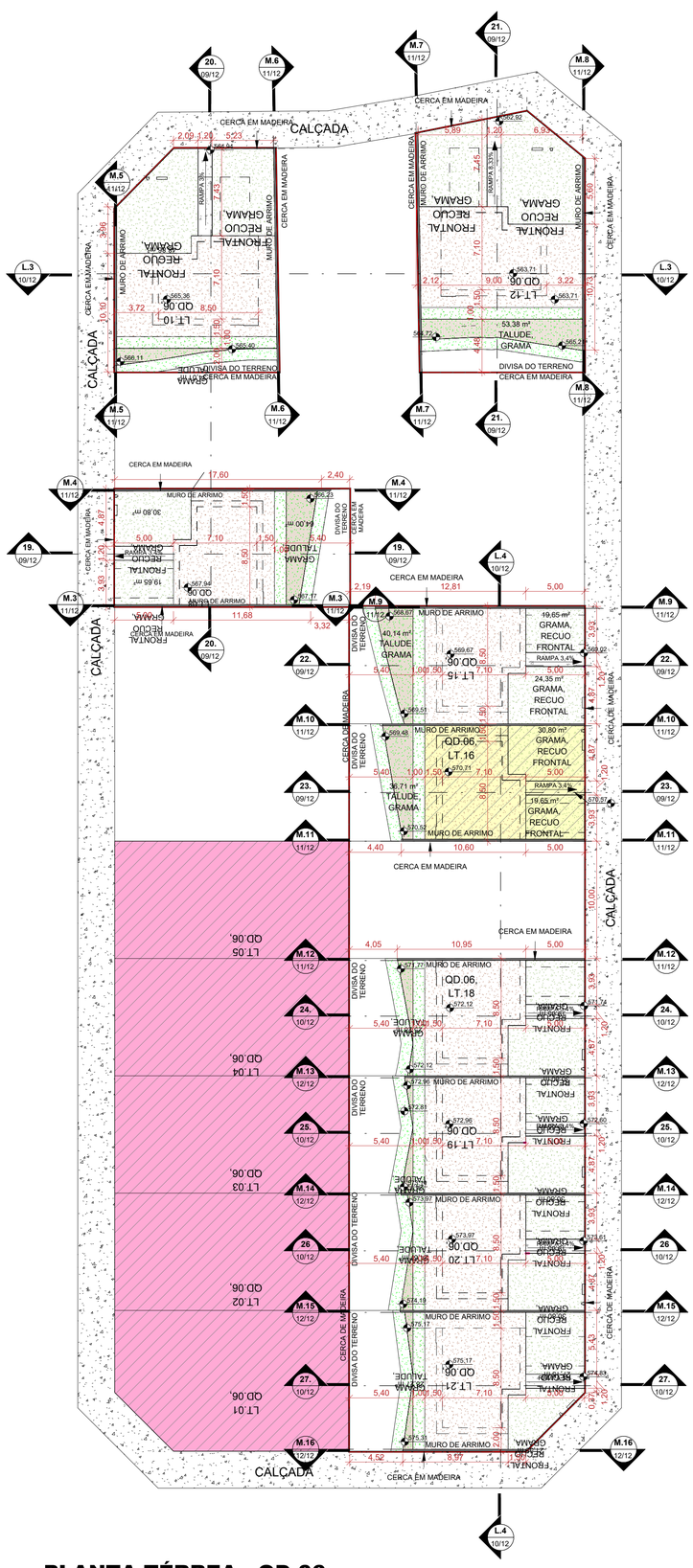

1 **PLANTA TÉRREA - QD.06**

ESCALA - 1 : 250

LEGENDA:

- Área de grama
- Calçada
- Guarda-corpo (Alvenaria estrutural)
- Muro de arrimo abaixo da sobreposição da habitação (em corte)
- Muro de arrimo fora da sobreposição da habitação (em corte)
- Lotes reservados para idosos e PCD
- Muro de arrimo (em planta)
- Talude
- Terreno natural
- Terreno patamarizado
- Rampa
- Cerca em madeira
- Mureta hidráulica
- Fossa séptica
- Sumidouro
- Vaga de garagem
- Lotes recusados (ver notas)

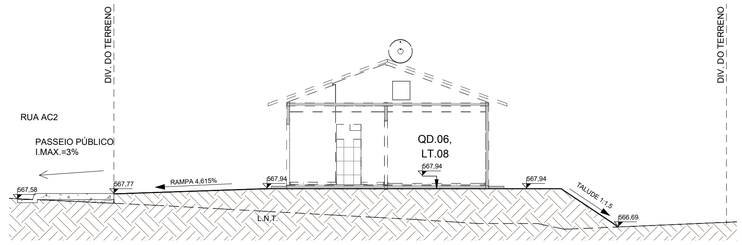

2 **19.**

ESCALA - 1 : 100

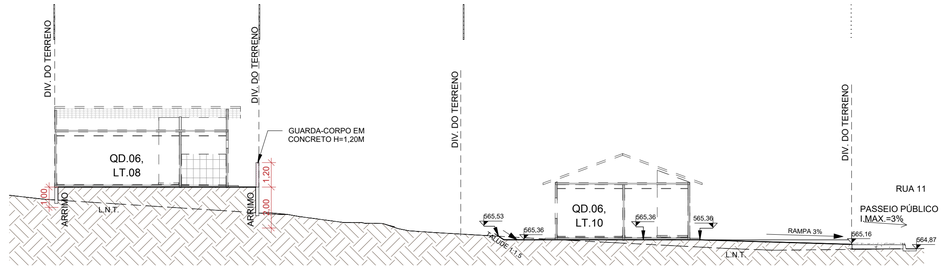

3 **20.**

ESCALA - 1 : 150

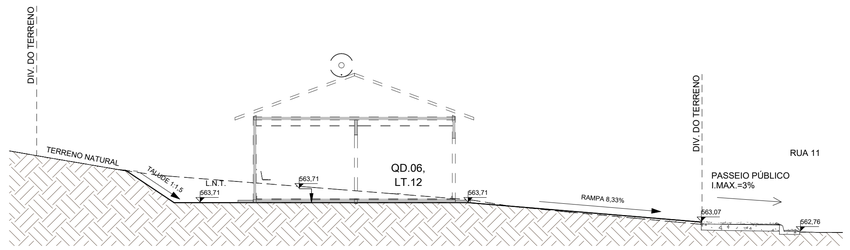

4 **21.**

ESCALA - 1 : 100

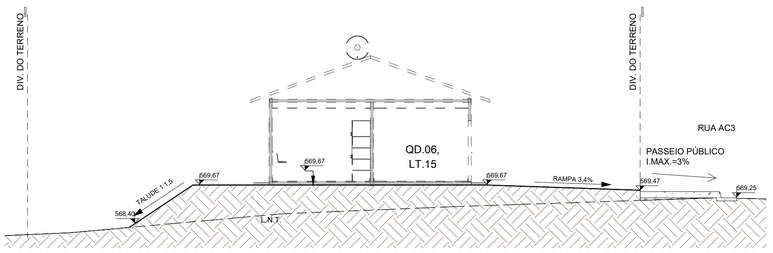

5 **22.**

ESCALA - 1 : 100

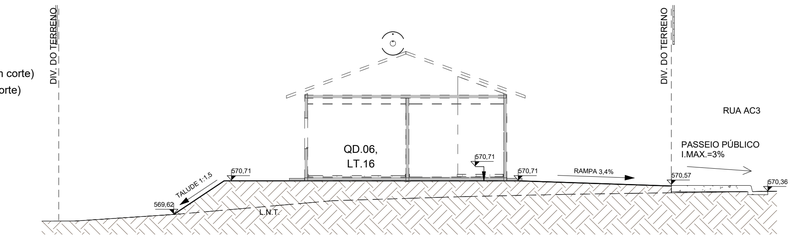

6 **23.**

ESCALA - 1 : 100

NOTA 1: O TERRENO DO RECUO FRONTAL DE GRAMA DEVERÁ SER NIVELADO EM CONFORMIDADE COM O NÍVEL DA CALÇADA E DO PLATÔ DA CASA.

NOTA 2:

PATAMARIZAÇÃO

_ O PROJETO DE PATAMARIZAÇÃO FOI EXECUTANDO COM BASE NO LEVANTAMENTO TOPOGRÁFICO REALIZADO PELO TECNÓLOGO EM AGRIMENSURA CLÁUDIO CARDON, SOBRE ART Nº 1020220218990.

ARRIMOS

_ O DETALHAMENTO DOS MUROS DE ARRIMO ENCONTRA-SE NO PROJETO ESTRUTURAL.

TALUDES

_ DEVERÁ SER PREVISTO SISTEMA DE DRENAGEM DOS TALUDES.
_ O TALUDE E 1M EM SEU ENTORNO DEVERÁ SER REVESTIDO DE COBERTURA VEGETAL.

CALÇADAS

_ O DETALHAMENTO DAS CALÇADAS ENCONTRA-SE NO PROJETO PASSEIO PÚBLICO.

LOTES FORA DOS CRITÉRIOS NECESSÁRIOS:

_ LOTES 01,02,03,04 E 05 DA QUADRA 06: ESTES LOTES NÃO ATENDEM OS CRITÉRIOS DE CONSTRUÇÃO DA AGEHAB EM RELAÇÃO A PLANIALTIMETRIA E MURO DE ARRIMO.

LOTES RESERVADOS

_ OS LOTES 10 NA QUADRA 05 E LOTE 16 NA QUADRA 06 SÃO RESERVADOS PARA IDOSOS E PESSOAS COM DEFICIÊNCIA (PCD), RESPECTIVAMENTE.
_ 5% (CINCO POR CENTO) DAS UNIDADES DE PROGRAMAS DE LOTEAMENTOS SOCIAIS E DE HABITAÇÃO POPULAR SERÃO DESTINADAS ÀS MULHERES VÍTIMAS DE VIOLÊNCIA DOMÉSTICA CONFORME LEI ESTADUAL Nº 21.525/2022. TAIS HABITAÇÕES SERÃO DESIGNADAS EM SORTEIO E NÃO HAVERÃO DIFERENCIAÇÃO ÀS DEMAIS.

HISTÓRICO DE REVISÃO: R01

R00 - EMISSÃO INICIAL
R01 - REVISÃO DO PROJETO
02 - XXXXXXXXXXXXXXXXX
03 - XXXXXXXXXXXXXXXXX
04 - XXXXXXXXXXXXXXXXX
05 - XXXXXXXXXXXXXXXXX

QUADRO DE REVISÕES

REVISÃO	DATA	MOTIVAÇÃO	SOLICITANTE	CONTEÚDO	AUTOR
R00	29/01/2023	Nº SEI e Despacho Nº 2022000031003661	SECPLANH	Emissão inicial do projeto	PAULO H. STIVAL
R01	07/03/2024	Nº SEI e Despacho Nº 2022000031003661	SECPLANH	Revisão do projeto	MARÍLLIA OLIVEIRA

APROVAÇÃO DE PROJETO:

Os projetos referentes ao Processo SEI Nº202200031003661, encontram-se dentro das normas e exigências da AGEHAB, tendo sido elaborado por profissionais habilitados.

GERÊNCIA DE PROJETOS DE IMPLANTAÇÃO

SECRETARIA EXECUTIVA DE PLANEJAMENTO E PROJETOS HABITACIONAIS

AGEHAB Agência Goiana de Habitação

GOVERNO DE GOIÁS O ESTADO QUE DÁ CERTO

PROJETO DE PATAMARIZAÇÃO

CARMO DO RIO VERDE - 45 UNIDADES HABIT.

ENDEREÇO DA OBRA: RUA AC-2, Quadra 05, lotes de 02 a 37 e Quadra 6, lotes 8,10, 12, 15, 16, 18 a 21, Residencial Aldeia do Cerrado, Carmo do Rio Verde - Goiás.

PROPRIETÁRIO:

AGÊNCIA GOIANA DE HABITAÇÃO - AGEHAB
CNPJ: 01.274.240/0001-47

AUTOR DO PROJETO:

ARQ. URB. PAULO HENRIQUE STIVAL | CAU: A109492-0 / GO

PATAMARIZAÇÃO

CONTEÚDO:

PATAMARIZAÇÃO QD.06

ÁREA DO TERRENO: 9.226,86m²	**DESENHO:** MARÍLLIA OLIVEIRA	**ESCALA:** As indicated	**FOLHA:** 09/12
ÁREA CONSTRUÍDA: 00.000,00m²	**PROGRAMA:** REVIT - 2023 **DATA:** MAR/2024	**FORMATO:** A1 (841x594mm)	

IMPORTANTE: ANTES DA EXECUÇÃO, VERIFICAR A COMPATIBILIDADE COM PROJETOS COMPLEMENTARES: TOPOGRÁFICO, EXECUTIVO, ESTRUTURAL, ELÉTRICO E HIDRÁULICO.

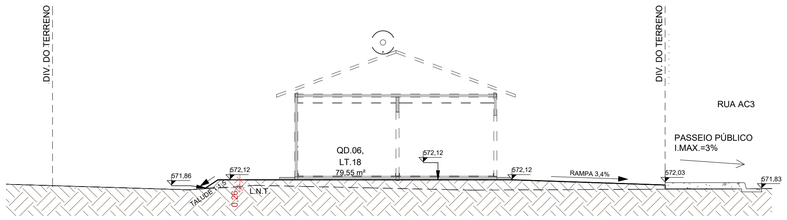

1 **24.**

ESCALA - 1 : 100

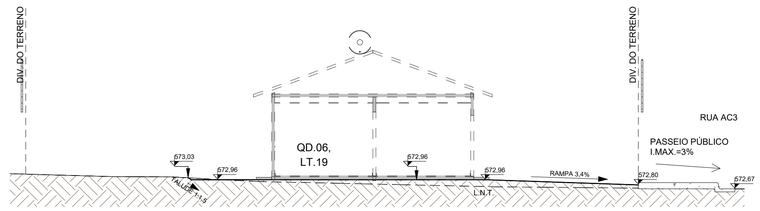

2 **25.**

ESCALA - 1 : 100

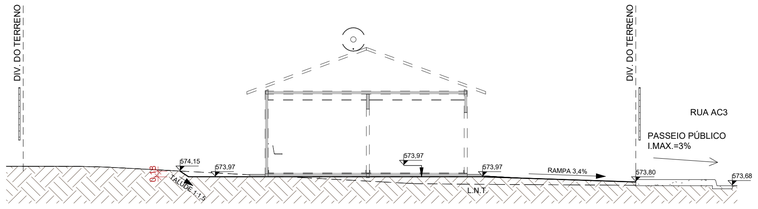

3 **26**

ESCALA - 1 : 100

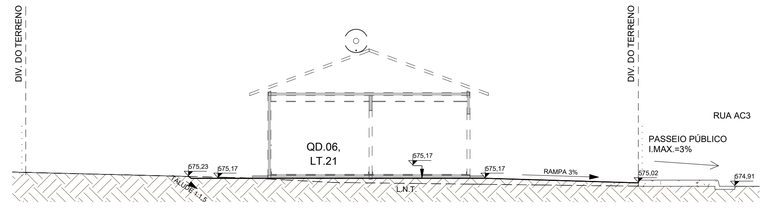

4 **27.**

ESCALA - 1 : 100



5 **L.3**

ESCALA - 1 : 100

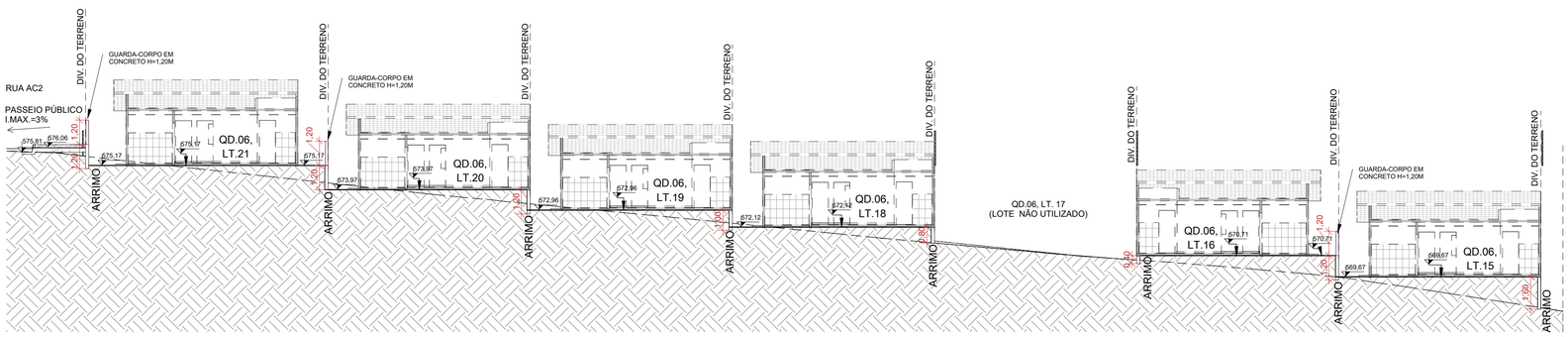

6 **L.4**

ESCALA - 1 : 150

NOTA 1: O TERRENO DO RECUO FRONTAL DE GRAMA DEVERÁ SER NIVELADO EM CONFORMIDADE COM O NÍVEL DA CALÇADA E DO PLATÔ DA CASA.

NOTA 2:

PATAMARIZAÇÃO

_ O PROJETO DE PATAMARIZAÇÃO FOI EXECUTANDO COM BASE NO LEVANTAMENTO TOPOGRÁFICO REALIZADO PELO TECNÓLOGO EM AGRIMENSURA CLÁUDIO CARDON, SOBRE ART Nº 1020220218990.

ARRIMOS

_ O DETALHAMENTO DOS MUROS DE ARRIMO ENCONTRA-SE NO PROJETO ESTRUTURAL.

TALUDES

_ DEVERÁ SER PREVISTO SISTEMA DE DRENAGEM DOS TALUDES.
_ O TALUDE E 1M EM SEU ENTORNO DEVERÁ SER REVESTIDO DE COBERTURA VEGETAL.

CALÇADAS

_ O DETALHAMENTO DAS CALÇADAS ENCONTRA-SE NO PROJETO PASSEIO PÚBLICO.

LOTES FORA DOS CRITÉRIOS NECESSÁRIOS:

_ LOTES 01,02,03,04 E 05 DA QUADRA 06: ESTES LOTES NÃO ATENDEM OS CRITÉRIOS DE CONSTRUÇÃO DA AGEHAB EM RELAÇÃO A PLANIALTIMETRIA E MURO DE ARRIMO.

LOTES RESERVADOS

_ OS LOTES 10 NA QUADRA 05 E LOTE 16 NA QUADRA 06 SÃO RESERVADOS PARA IDOSOS E PESSOAS COM DEFICIÊNCIA (PCD), RESPECTIVAMENTE.
_ 5% (CINCO POR CENTO) DAS UNIDADES DE PROGRAMAS DE LOTEAMENTOS SOCIAIS E DE HABITAÇÃO POPULAR SERÃO DESTINADAS ÀS MULHERES VÍTIMAS DE VIOLÊNCIA DOMÉSTICA CONFORME LEI ESTADUAL Nº 21.525/2022. TAIS HABITAÇÕES SERÃO DESIGNADAS EM SORTEIO E NÃO HAVERÃO DIFERENCIAÇÃO ÀS DEMAIS.

HISTÓRICO DE REVISÃO: R01

R00 - EMISSÃO INICIAL
R01 - REVISÃO DO PROJETO
02 - XXXXXXXXXXXXXXXXX
03 - XXXXXXXXXXXXXXXXX
04 - XXXXXXXXXXXXXXXXX
05 - XXXXXXXXXXXXXXXXX

QUADRO DE REVISÕES

REVISÃO	DATA	MOTIVAÇÃO	SOLICITANTE	CONTEÚDO	AUTOR
R00	29/01/2023	Nº SEI e Despacho Nº 2022000031003661	SECPLANH	Emissão inicial do projeto	PAULO H. STIVAL
R01	07/03/2024	Nº SEI e Despacho Nº 2022000031003661	SECPLANH	Revisão do projeto	MARÍLLIA OLIVEIRA

APROVAÇÃO DE PROJETO:

Os projetos referentes ao Processo SEI Nº2022000031003661, encontram-se dentro das normas e exigências da AGEHAB, tendo sido elaborado por profissionais habilitados.

GERÊNCIA DE PROJETOS DE IMPLANTAÇÃO

SECRETARIA EXECUTIVA DE PLANEJAMENTO E PROJETOS HABITACIONAIS

AGEHAB
Agência Goiana de Habitação

GOVERNO DE GOIÁS
O ESTADO QUE DÁ CERTO

PROJETO DE PATAMARIZAÇÃO

CARMO DO RIO VERDE - 45 UNIDADES HABIT.

ENDEREÇO DA OBRA: RUA AC-2, Quadra 05, lotes de 02 a 37 e Quadra 6, lotes 8,10, 12, 15, 16, 18 a 21, Residencial Aldeia do Cerrado, Carmo do Rio Verde - Goiás.

PROPRIETÁRIO:

AGÊNCIA GOIANA DE HABITAÇÃO - AGEHAB
CNPJ: 01.274.240/0001-47

AUTOR DO PROJETO:

ARQ. URB. PAULO HENRIQUE STIVAL | CAU: A109492-0 / GO

PATAMARIZAÇÃO

CONTEÚDO:

CORTES

ÁREA DO TERRENO: 9.226,86m²	**DESENHO:** MARÍLLIA OLIVEIRA	**ESCALA:** As indicated	**FOLHA:** 10/12
ÁREA CONSTRUÍDA: 00.000,00m²	**PROGRAMA:** REVIT - 2023 **DATA:** MAR/2024	**FORMATO:** A1 (841x594mm)	

IMPORTANTE: ANTES DA EXECUÇÃO, VERIFICAR A COMPATIBILIDADE COM PROJETOS COMPLEMENTARES: TOPOGRÁFICO, EXECUTIVO, ESTRUTURAL, ELÉTRICO E HIDRÁULICO.

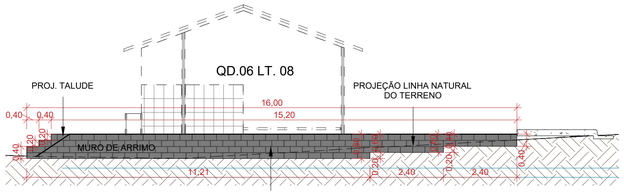

1 **M.3**

ESCALA - 1 : 100

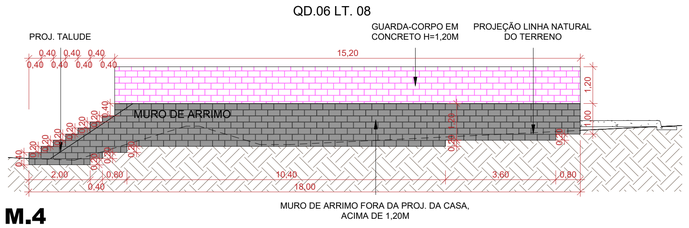

2 **M.4**

ESCALA - 1 : 100

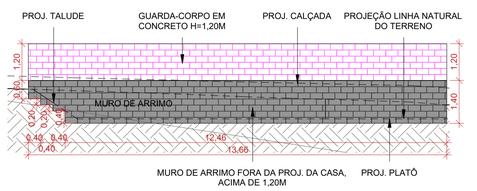

3 **M.5**

ESCALA - 1 : 100

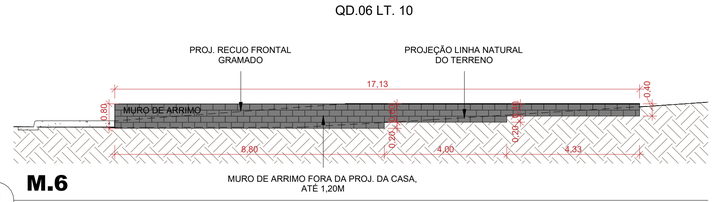

4 **M.6**

ESCALA - 1 : 100

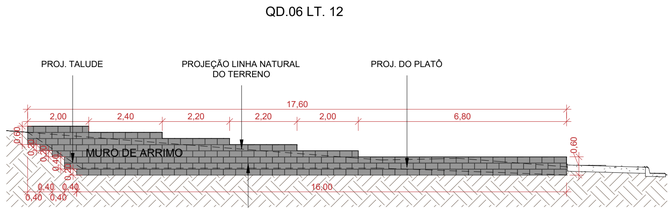

5 **M.7**

ESCALA - 1 : 100

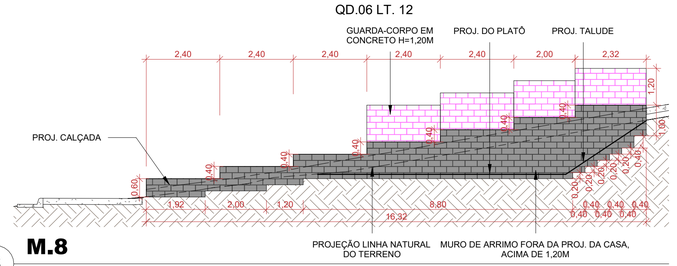

6 **M.8**

ESCALA - 1 : 100

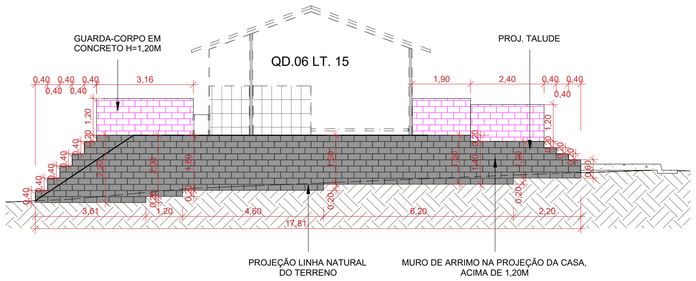

7 **M.9**

ESCALA - 1 : 100

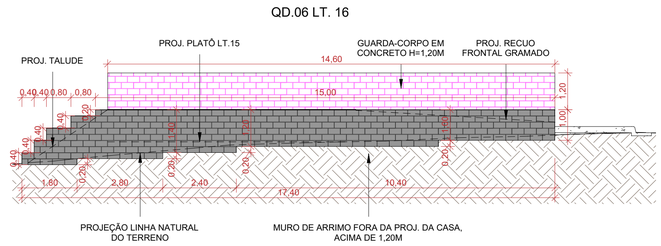

8 **M.10**

ESCALA - 1 : 100

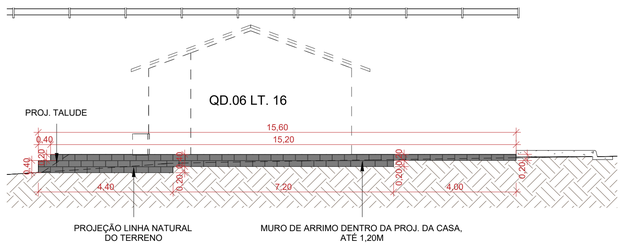

9 **M.11**

ESCALA - 1 : 100

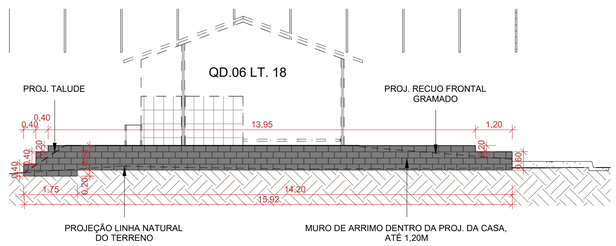

10 **M.12**

ESCALA - 1 : 100

NOTA 1: O TERRENO DO RECUO FRONTAL DE GRAMA DEVERÁ SER NIVELADO EM CONFORMIDADE COM O NÍVEL DA CALÇADA E DO PLATÔ DA CASA.

NOTA 2:

PATAMARIZAÇÃO

_ O PROJETO DE PATAMARIZAÇÃO FOI EXECUTANDO COM BASE NO LEVANTAMENTO TOPOGRÁFICO REALIZADO PELO TECNÓLOGO EM AGRIMENSURA CLÁUDIO CARDON, SOBRE ART Nº 1020220218990.

ARRIMOS

_ O DETALHAMENTO DOS MUROS DE ARRIMO ENCONTRA-SE NO PROJETO ESTRUTURAL.

TALUDES

_ DEVERÁ SER PREVISTO SISTEMA DE DRENAGEM DOS TALUDES.
_ O TALUDE E 1M EM SEU ENTORNO DEVERÁ SER REVESTIDO DE COBERTURA VEGETAL.

CALÇADAS

_ O DETALHAMENTO DAS CALÇADAS ENCONTRA-SE NO PROJETO PASSEIO PÚBLICO.

LOTES FORA DOS CRITÉRIOS NECESSÁRIOS:

_ LOTES 01,02,03,04 E 05 DA QUADRA 06: ESTES LOTES NÃO ATENDEM OS CRITÉRIOS DE CONSTRUÇÃO DA AGEHAB EM RELAÇÃO A PLANIALTIMETRIA E MURO DE ARRIMO.

LOTES RESERVADOS

_ OS LOTES 10 NA QUADRA 05 E LOTE 16 NA QUADRA 06 SÃO RESERVADOS PARA IDOSOS E PESSOAS COM DEFICIÊNCIA (PCD), RESPECTIVAMENTE.
_ 5% (CINCO POR CENTO) DAS UNIDADES DE PROGRAMAS DE LOTEAMENTOS SOCIAIS E DE HABITAÇÃO POPULAR SERÃO DESTINADAS ÀS MULHERES VÍTIMAS DE VIOLÊNCIA DOMÉSTICA CONFORME LEI ESTADUAL Nº 21.525/2022. TAIS HABITAÇÕES SERÃO DESIGNADAS EM SORTEIO E NÃO HAVERÃO DIFERENCIAÇÃO ÀS DEMAIS.

HISTÓRICO DE REVISÃO: R01

R00 - EMISSÃO INICIAL
R01 - REVISÃO DO PROJETO
02 - XXXXXXXXXXXXXXXXX
03 - XXXXXXXXXXXXXXXXX
04 - XXXXXXXXXXXXXXXXX
05 - XXXXXXXXXXXXXXXXX

QUADRO DE REVISÕES

REVISÃO	DATA	MOTIVAÇÃO	SOLICITANTE	CONTEÚDO	AUTOR
R00	29/01/2023	Nº SEI e Despacho Nº 202200031003661	SECPLANH	Emissão inicial do projeto	PAULO H. STIVAL
R01	07/03/2024	Nº SEI e Despacho Nº 202200031003661	SECPLANH	Revisão do projeto	MARÍLLIA OLIVEIRA

APROVAÇÃO DE PROJETO:

Os projetos referentes ao Processo SEI Nº202200031003661, encontram-se dentro das normas e exigências da AGEHAB, tendo sido elaborado por profissionais habilitados.

GERÊNCIA DE PROJETOS DE IMPLANTAÇÃO

SECRETARIA EXECUTIVA DE PLANEJAMENTO E PROJETOS HABITACIONAIS

AGEHAB Agência Goiana de Habitação

GOVERNO DE GOIÁS O ESTADO QUE DÁ CERTO

PROJETO DE PATAMARIZAÇÃO

CARMO DO RIO VERDE - 45 UNIDADES HABIT.

ENDEREÇO DA OBRA: RUA AC-2, Quadra 05, lotes de 02 a 37 e Quadra 6, lotes 8,10, 12, 15, 16, 18 a 21, Residencial Aldeia do Cerrado, Carmo do Rio Verde - Goiás.

PROPRIETÁRIO:

AGÊNCIA GOIANA DE HABITAÇÃO - AGEHAB
CNPJ: 01.274.240/0001-47

AUTOR DO PROJETO:

ARQ. URB. PAULO HENRIQUE STIVAL | CAU: A109492-0 / GO

PATAMARIZAÇÃO

CONTEÚDO:

MUROS DE ARRIMO

ÁREA DO TERRENO: 9.226,86m²	**DESENHO:** MARÍLLIA OLIVEIRA		**ESCALA:** 1 : 100	**FOLHA:** 11/12
ÁREA CONSTRUÍDA: 00.000,00m²	**PROGRAMA:** REVIT - 2023	**DATA:** MAR/2024	**FORMATO:** A1 (841x594mm)	

IMPORTANTE: ANTES DA EXECUÇÃO, VERIFICAR A COMPATIBILIDADE COM PROJETOS COMPLEMENTARES: TOPOGRÁFICO, EXECUTIVO, ESTRUTURAL, ELÉTRICO E HIDRÁULICO.

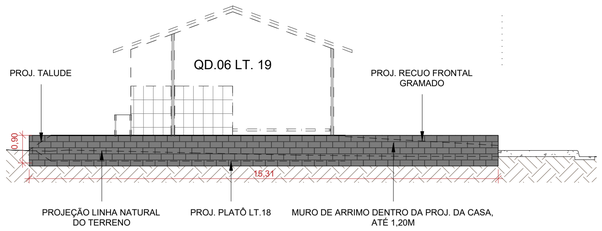

1 **M.13**

ESCALA - 1 : 100

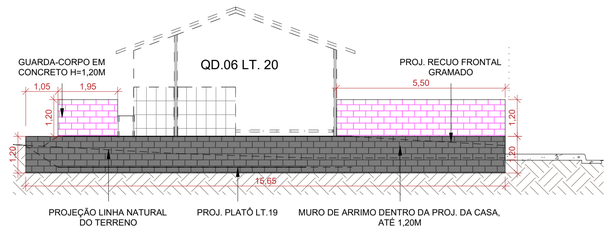

2 **M.14**

ESCALA - 1 : 100

3 **M.15**

ESCALA - 1 : 100

4 **M.16**

ESCALA - 1 : 100

NOTA 1: O TERRENO DO RECUO FRONTAL DE GRAMA DEVERÁ SER NIVELADO EM CONFORMIDADE COM O NÍVEL DA CALÇADA E DO PLATÔ DA CASA.

NOTA 2:

PATAMARIZAÇÃO

_ O PROJETO DE PATAMARIZAÇÃO FOI EXECUTANDO COM BASE NO LEVANTAMENTO TOPOGRÁFICO REALIZADO PELO TECNÓLOGO EM AGRIMENSURA CLÁUDIO CARDON, SOBRE ART Nº 1020220218990.

ARRIMOS

_ O DETALHAMENTO DOS MUROS DE ARRIMO ENCONTRA-SE NO PROJETO ESTRUTURAL.

TALUDES

_ DEVERÁ SER PREVISTO SISTEMA DE DRENAGEM DOS TALUDES.
_ O TALUDE E 1M EM SEU ENTORNO DEVERÁ SER REVESTIDO DE COBERTURA VEGETAL.

CALÇADAS

_ O DETALHAMENTO DAS CALÇADAS ENCONTRA-SE NO PROJETO PASSEIO PÚBLICO.

LOTES FORA DOS CRITÉRIOS NECESSÁRIOS:

_ LOTES 01,02,03,04 E 05 DA QUADRA 06: ESTES LOTES NÃO ATENDEM OS CRITÉRIOS DE CONSTRUÇÃO DA AGEHAB EM RELAÇÃO A PLANIALTIMETRIA E MURO DE ARRIMO.

LOTES RESERVADOS

_ OS LOTES 10 NA QUADRA 05 E LOTE 16 NA QUADRA 06 SÃO RESERVADOS PARA IDOSOS E PESSOAS COM DEFICIÊNCIA (PCD), RESPECTIVAMENTE.
_ 5% (CINCO POR CENTO) DAS UNIDADES DE PROGRAMAS DE LOTEAMENTOS SOCIAIS E DE HABITAÇÃO POPULAR SERÃO DESTINADAS ÀS MULHERES VÍTIMAS DE VIOLÊNCIA DOMÉSTICA CONFORME LEI ESTADUAL Nº 21.525/2022. TAIS HABITAÇÕES SERÃO DESIGNADAS EM SORTEIO E NÃO HAVERÃO DIFERENCIAÇÃO ÀS DEMAIS.

HISTÓRICO DE REVISÃO: R01

R00 - EMISSÃO INICIAL
R01 - REVISÃO DO PROJETO
02 - XXXXXXXXXXXXXXXXX
03 - XXXXXXXXXXXXXXXXX
04 - XXXXXXXXXXXXXXXXX
05 - XXXXXXXXXXXXXXXXX

QUADRO DE REVISÕES

REVISÃO	DATA	MOTIVAÇÃO	SOLICITANTE	CONTEÚDO	AUTOR
R00	29/01/2023	Nº SEI e Despacho Nº 202200031003661	SECPLANH	Emissão inicial do projeto	PAULO H. STIVAL
R01	07/03/2024	Nº SEI e Despacho Nº 202200031003661	SECPLANH	Revisão do projeto	MARÍLLIA OLIVEIRA

APROVAÇÃO DE PROJETO:

Os projetos referentes ao Processo SEI Nº202200031003661, encontram-se dentro das normas e exigências da AGEHAB, tendo sido elaborado por profissionais habilitados.

GERÊNCIA DE PROJETOS DE IMPLANTAÇÃO

SECRETARIA EXECUTIVA DE PLANEJAMENTO E PROJETOS HABITACIONAIS

AGEHAB Agência Goiana de Habitação

GOVERNO DE GOIÁS O ESTADO QUE DÁ CERTO

PROJETO DE PATAMARIZAÇÃO

CARMO DO RIO VERDE - 45 UNIDADES HABIT.

ENDEREÇO DA OBRA: RUA AC-2, Quadra 05, lotes de 02 a 37 e Quadra 6, lotes 8,10, 12, 15, 16, 18 a 21, Residencial Aldeia do Cerrado, Carmo do Rio Verde - Goiás.

PROPRIETÁRIO:

AGÊNCIA GOIANA DE HABITAÇÃO - AGEHAB
CNPJ: 01.274.240/0001-47

AUTOR DO PROJETO:

ARQ. URB. PAULO HENRIQUE STIVAL | CAU: A109492-0 / GO

PATAMARIZAÇÃO

CONTEÚDO:

MUROS DE ARRIMO

ÁREA DO TERRENO: 9.226,86m²	**DESENHO:** MARÍLLIA OLIVEIRA	**ESCALA:** 1 : 100	**FOLHA:** 12/12
ÁREA CONSTRUÍDA: 00.000,00m²	**PROGRAMA:** REVIT - 2023 **DATA:** MAR/2024	**FORMATO:** A1 (841x594mm)	

IMPORTANTE: ANTES DA EXECUÇÃO, VERIFICAR A COMPATIBILIDADE COM PROJETOS COMPLEMENTARES: TOPOGRÁFICO, EXECUTIVO, ESTRUTURAL, ELÉTRICO E HIDRÁULICO.